



INTERMARIUM

ПРЕЗЕНТАЦІЮ ПІДГОТУВАЛА
АСПІРАНТКА КАФЕДРИ ПОЛІТОЛОГІЇ

ОЛЕСЯ НАДОБКО

Інтермаріум

Міжмор'я (лат. Intermarium) — концепція партнерського блоку держав від Балтійського до Чорного й Адріатичного морів.

- **Інтермаріум**
- **Міжмор'я**
- **Балто-Чорноморський союз (БЧС)**
- **Тримор'я**
- **Союз держав «від моря до моря»**



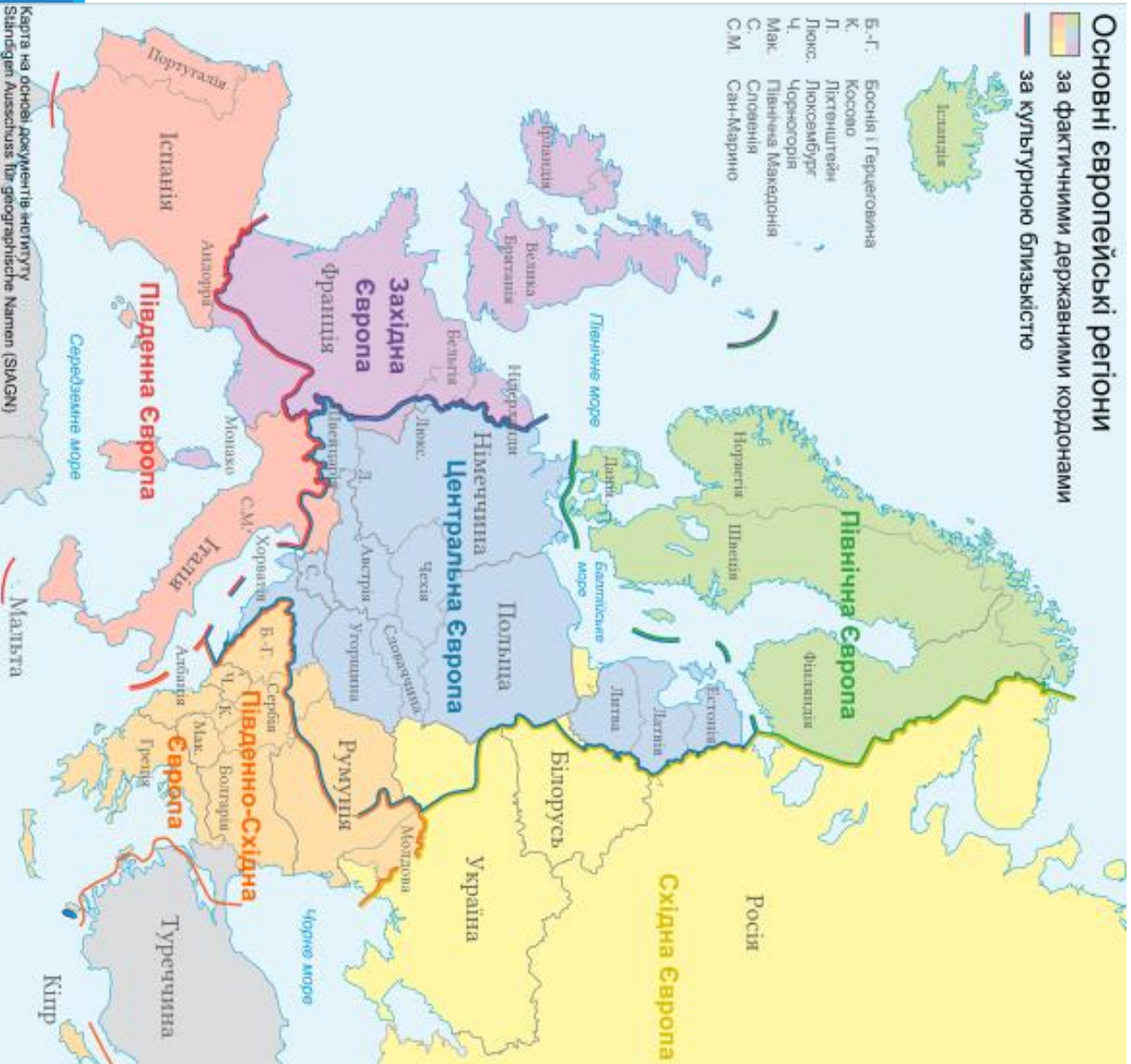
Основні європейські регіони

 за фактичними державними кордонами

 за культурною близькістю



- Б.-Г. Боснія і Герцеговина
- К. Косово
- Л. Ліхтенштейн
- Люкс. Люксембург
- Ч. Чорногорія
- Мак. Північна Македонія
- С. Словенія
- С.М. Сан-Марино

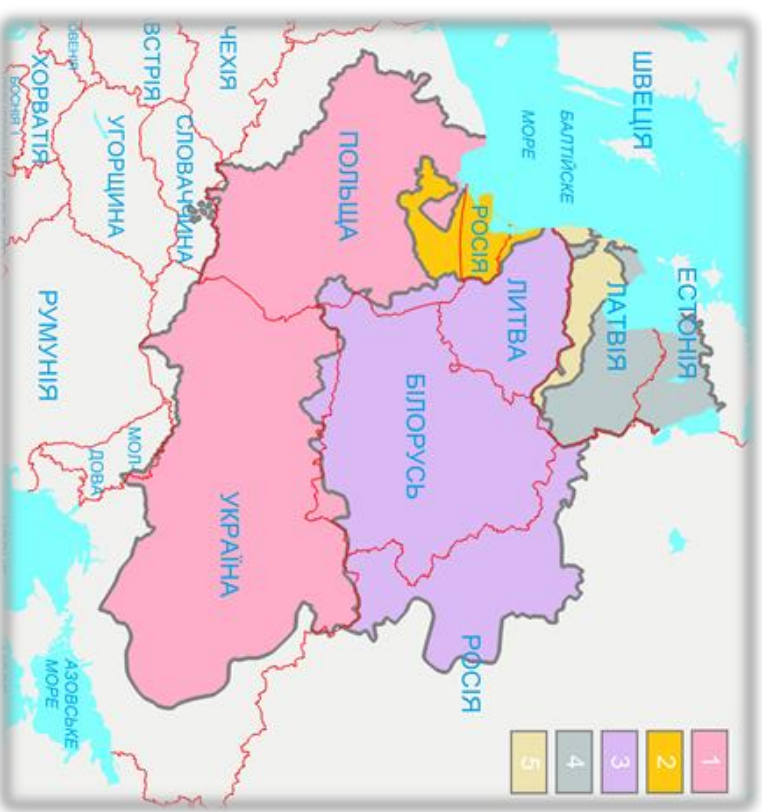


Карта на основі документа інституту
Statistiken Ausschuss für geographische Namen (SAGN)

Річ Посполита (1569—1795)

Монархічна конфедерація Польського королівства і Великого князівства Литовського і Руського.


Займала терени сучасних Польщі, України, Білорусі, Литви, Латвії, Молдови, південної Естонії та заходу Росії.

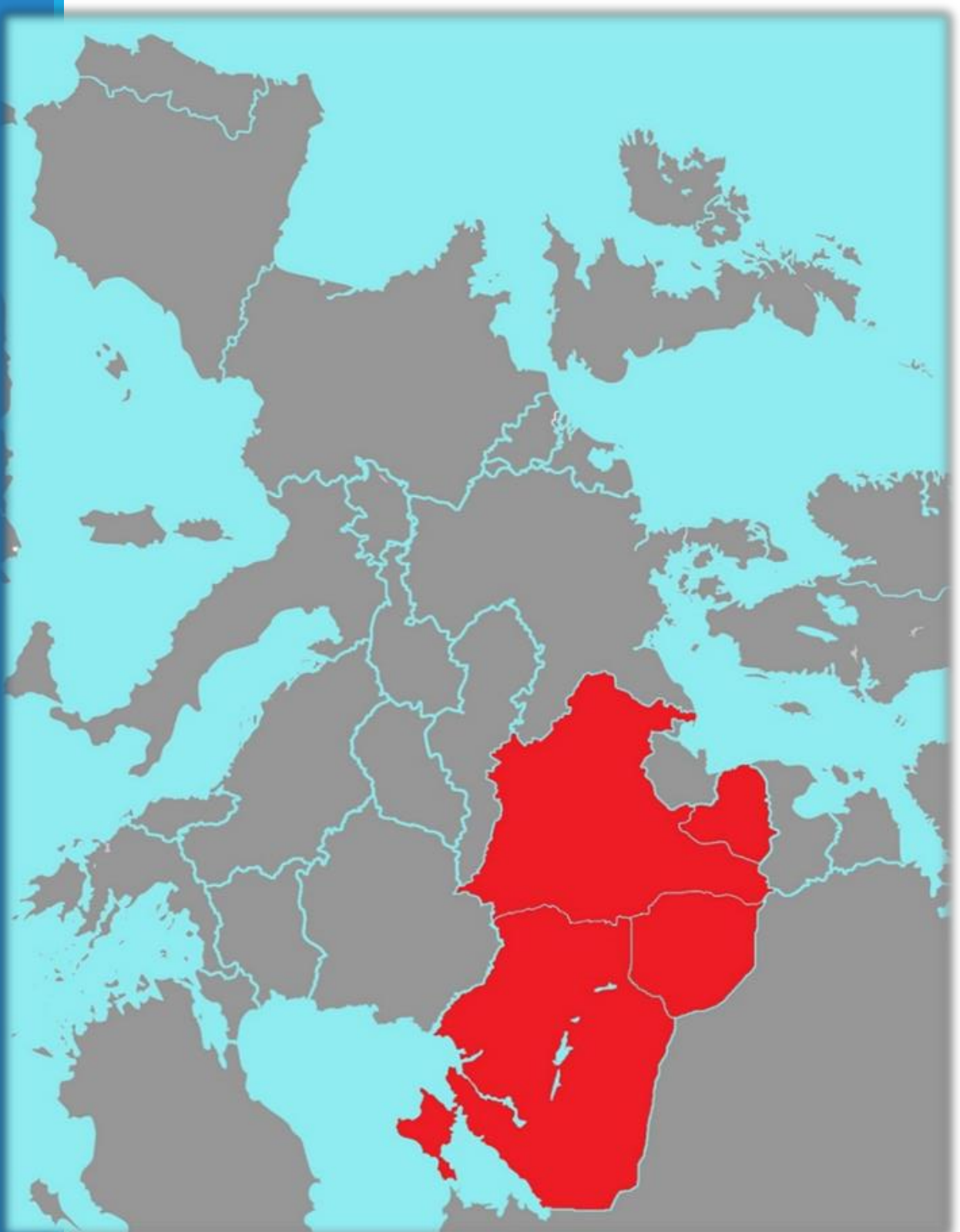


Юзеф Пілсудський (1867 – 1935)

Польський політичний і державний діяч,
перший голова відродженої польської
держави, засновник польської армії, маршал
Польщі.

Запропонував утворити федерацію, яка
повинна була відродити багатонаціональну
Річ Посполиту з метою уникнення
домінування у Східній Європі Німеччини і
Росії.





**«Міжмор'я» I
Юзефа
Пісудського,
1914-1920 рр.**



**«Міжмор'я» II
Юзефа
Пісудського,
1921-1935 рр.**

**«У Росії почалася суворя, нескінченна зима
нелюдських доктрин і надлюдської
жорстокості, а тим часом Фінляндія, Естонія,
Латвія, Литва і, головним чином, Польща
могли протягом 1919 р. стати цивілізованими
державами і створити сильні патріотично
налаштовані армії. До кінця 1920 р. був
утворений «санітарний кордон» з живих
національних організацій, сильних і здорових,
який охороняє Європу від більшовицької зарази;
ці організації ворожі до більшовизму і
застраховані від зараження ним завдяки своєму
досвіду...»**

© Вінстон Черчилль



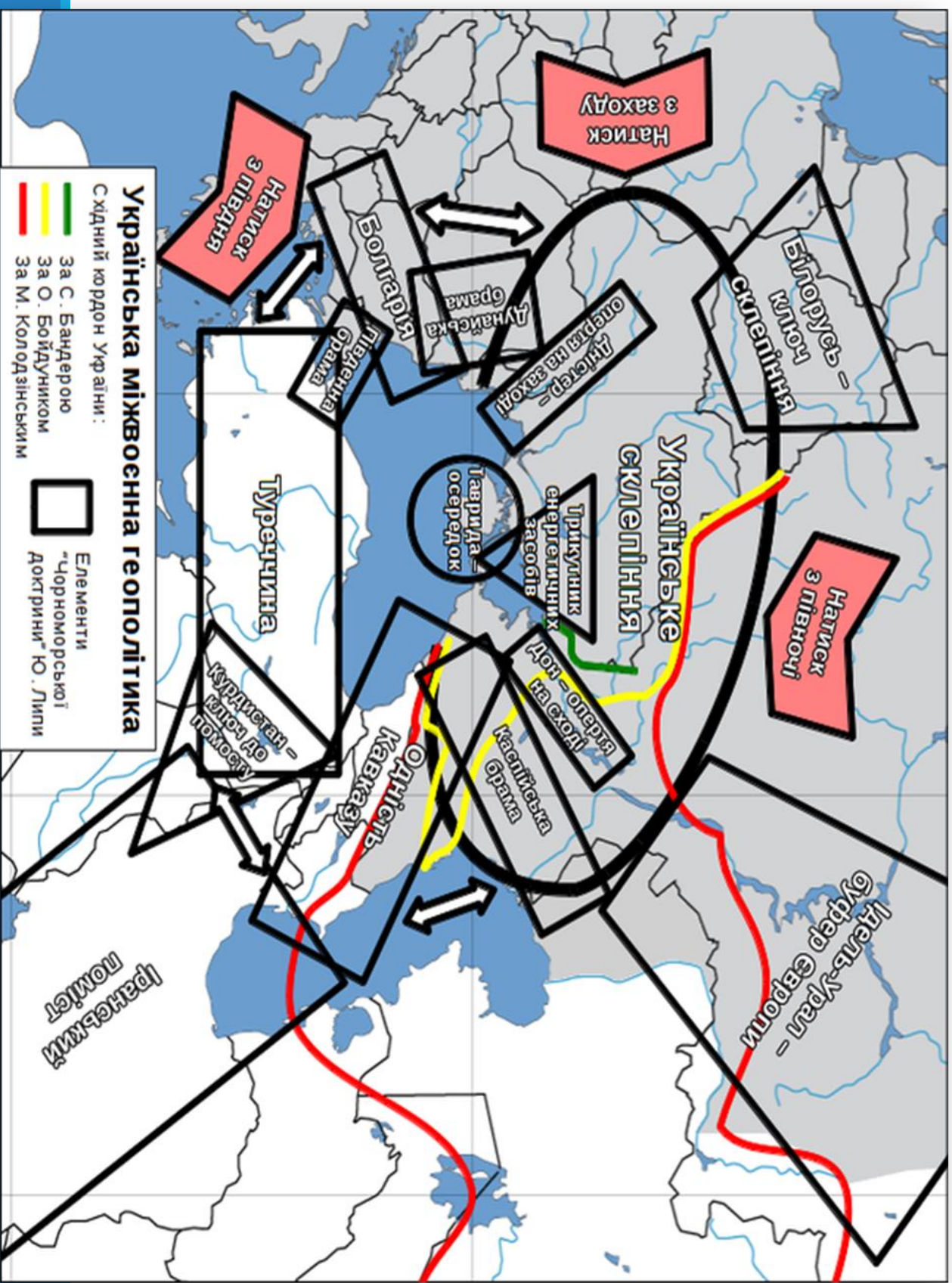
Юрій Липа (1900 – 1944)

Громадський діяч, письменник, поет, публіцист, лікар, автор української геополітичної концепції, один з визначних ідеологів українського націоналізму.

Створив монографічну трилогію «Призначення України» (1938 р.), «Чорноморська доктрина» (1940 р.) та «Розподіл Росії» (1941 р.). Найбільш ґрунтовно концепція «Міжмор'я» описана в праці «Чорноморська доктрина». Це була перша системна доктрина, що визначала місце України у світі та написана українським вченим.



Чорноморська доктрина Юрія Липи

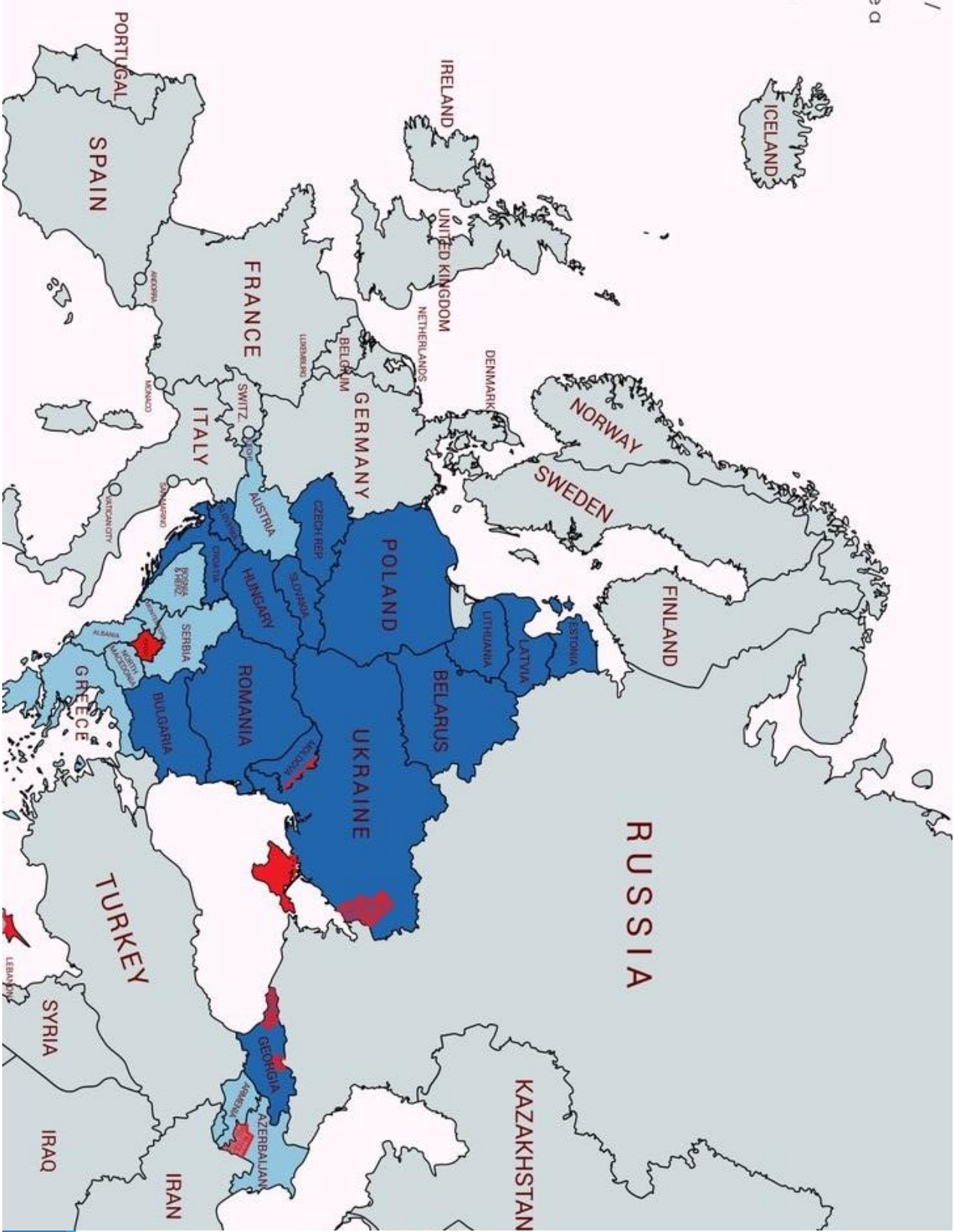


Лімітрофна (буферна) зона

Лімітроф (від лат. *līmitrophi* — прикордонний):

- ✓ Назва провінцій на кордонах Римської імперії у Стародавньому Римі.
- ✓ Назва держав, що утворилися після розпаду Російської імперії: Литва, Латвія, Естонія та Фінляндія.
- ✓ Проміжний простір між імперіями або цивілізаціями.

- Internarium / Місцьморзе / Межаморбе
- Countries who can become a part of Internarium
- War / Territorial disputes / Annexation / Unrecognized independent states



Доктрина «Великого Лімітрофу» Цимбурського

Дослідження Великого Лімітрофу тісно переплетене з проблематикою досліджень в політичній географії та геополітиці.

Цимбурський розглядає пояс лімітрофів, що межують з Росією, як «Лімітроф-гігант, який, розсікаючи Євро-Азію, виокремлює Росію і надає їй риси своєрідного острова всередині континенту».

Цимбурський стверджує, що «великий міжцивілізаційний пояс (Лімітроф), який тягнеться від Прибалтики через Східну Європу і, охоплюючи Кавказ, пострадянську Центральну Азію і так звану стару Тибет-Синьцзян-Монгольську Центральну Азію, закінчується в Кореї».

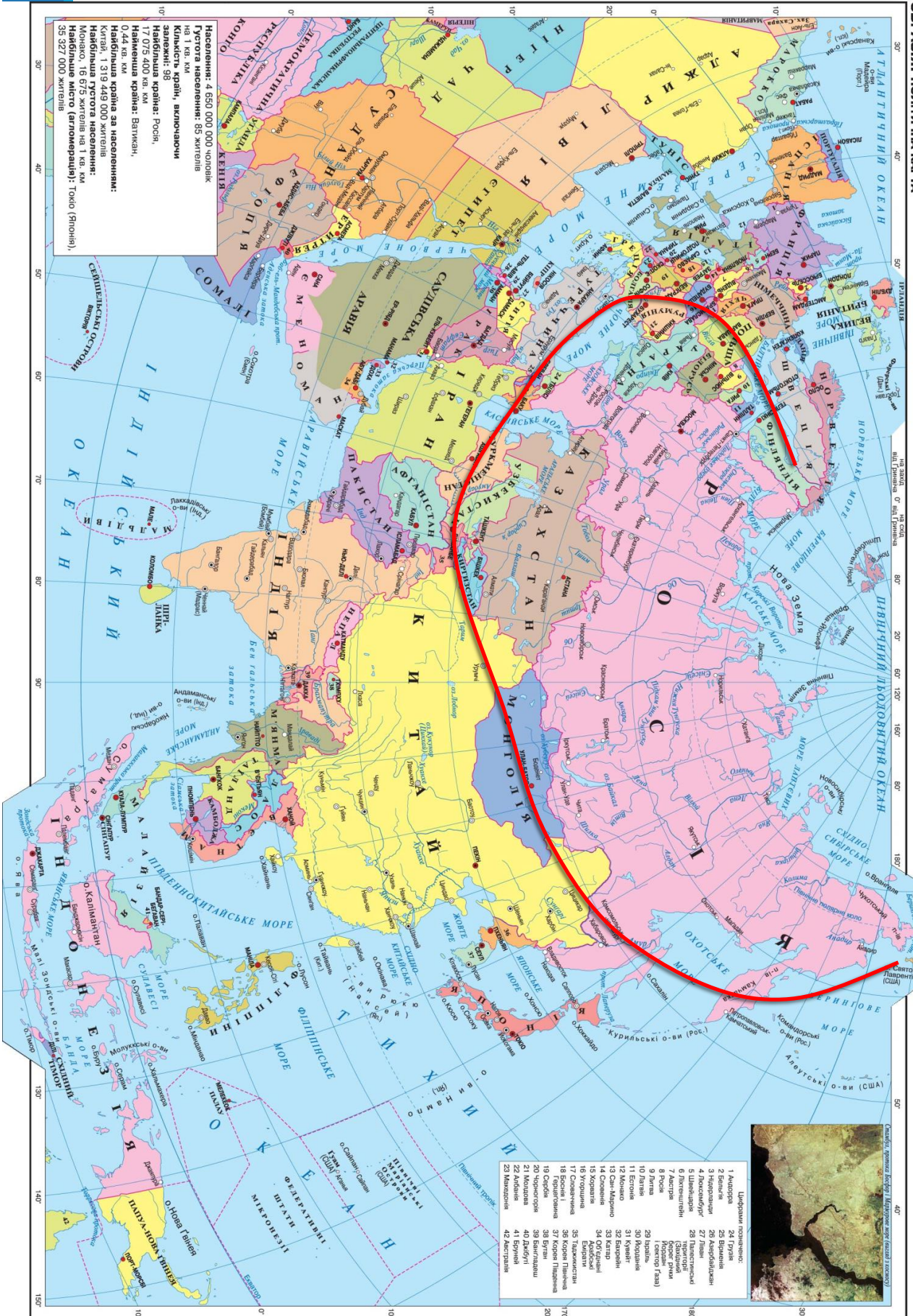
Даний «пояс територій-проток відділяє Росію від силових центрів, що склалися на платформах інших цивілізацій».

Погляд Хатунцева на проблемі Великого Лімітрофу

Ідею Великого Лімітрофу з 1994 р. незалежно розвиває й воронезький історик С. Хатунцев.


Він описує Великий Лімітроф як смугу, що тягнеться від Фінляндії через Прибалтику, Польщу і Західну Україну, далі через Молдову і Гірський Крим — до Закавказзя та Анатолії. За Каспием до неї включають частину Туркменістану, Афганістан, Пакистан, Кашмір, Уйгурію, щоб, нарешті, через Монголію, Маньчжурію і Примор'я довести її до Курильської гряди, Алеутських островів і Аляски.

На відміну від Хатунцева, Цимбурський відносить до Великого Лімітрофу набагато більш велику частину Східної Європи і всю область пустель і напівпустель на півночі від Паміру, але не включає в нього Афганістан і Пакистан. Крім того, він не вбачає жодних лімітрофних просторів на Тихому океані.



Населення: 4 650 000 000 чоловік
 на 1 кв. км
 Густота населення: 85 жителів
 на 1 кв. км
 Кількість країн, вилучаючи
 залежні: 98
 Найбільша країна: Росія,
 17 075 400 кв. км
 Найменша країна: Ватикан,
 0,44 кв. км
 Найбільша країна за населенням:
 Китай, 1 394 930 000 жителів
 Найменша країна за населенням:
 Монако, 16 675 жителів на 1 кв. км
 Найбільше місто (агломерація): Токіо (Японія),
 35 327 000 жителів

- Цифрами позначено:
- | | |
|---------------|-------------------|
| 1 Австрія | 24 Гречня |
| 2 Бразилія | 25 Бразилія |
| 3 Нідерланди | 26 Бельгія |
| 4 Італія | 27 Канада |
| 5 Швейцарія | 28 Франція |
| 6 Люксембург | 29 Іспанія |
| 7 Австрія | 30 Німеччина |
| 8 Росія | 31 Кувейт |
| 9 Литва | 32 Естонія |
| 10 Латвія | 33 Словенія |
| 11 Данія | 34 Словаччина |
| 12 Корея | 35 Естонія |
| 13 Сан-Марино | 36 Корея Південна |
| 14 Словенія | 37 Корея Північна |
| 15 Хорватія | 38 Бразилія |
| 16 Угорщина | 39 Бразилія |
| 17 Словаччина | 40 Данія |
| 18 Фінляндія | 41 Бразилія |
| 19 Сербія | 42 Данія |
| 20 Чехія | |
| 21 Молдова | |
| 22 Корея | |
| 23 Польща | |



Канада, річка Макензі. Фото: Google Earth

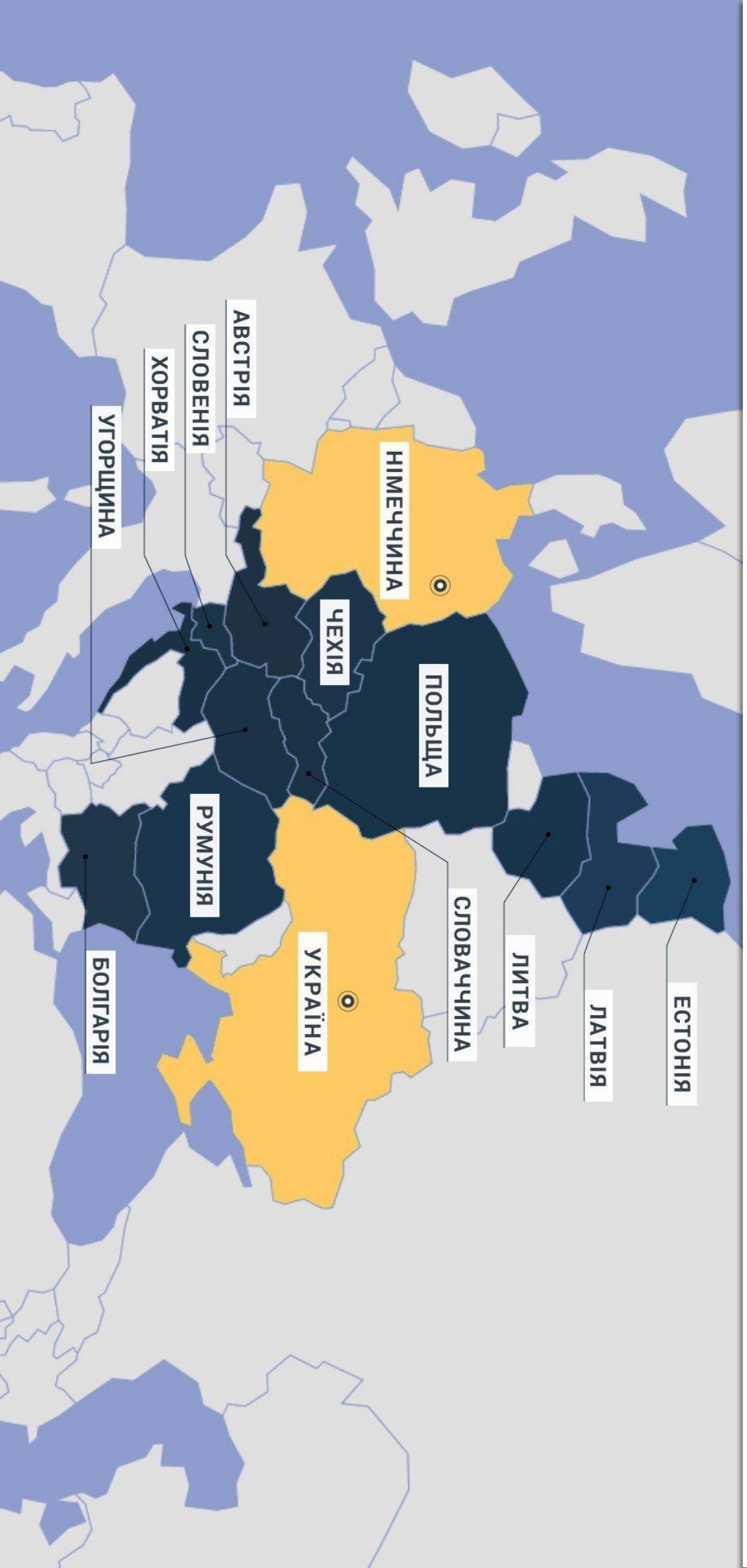
Базові моделі сучасної інтерпретації Інтермаріуму

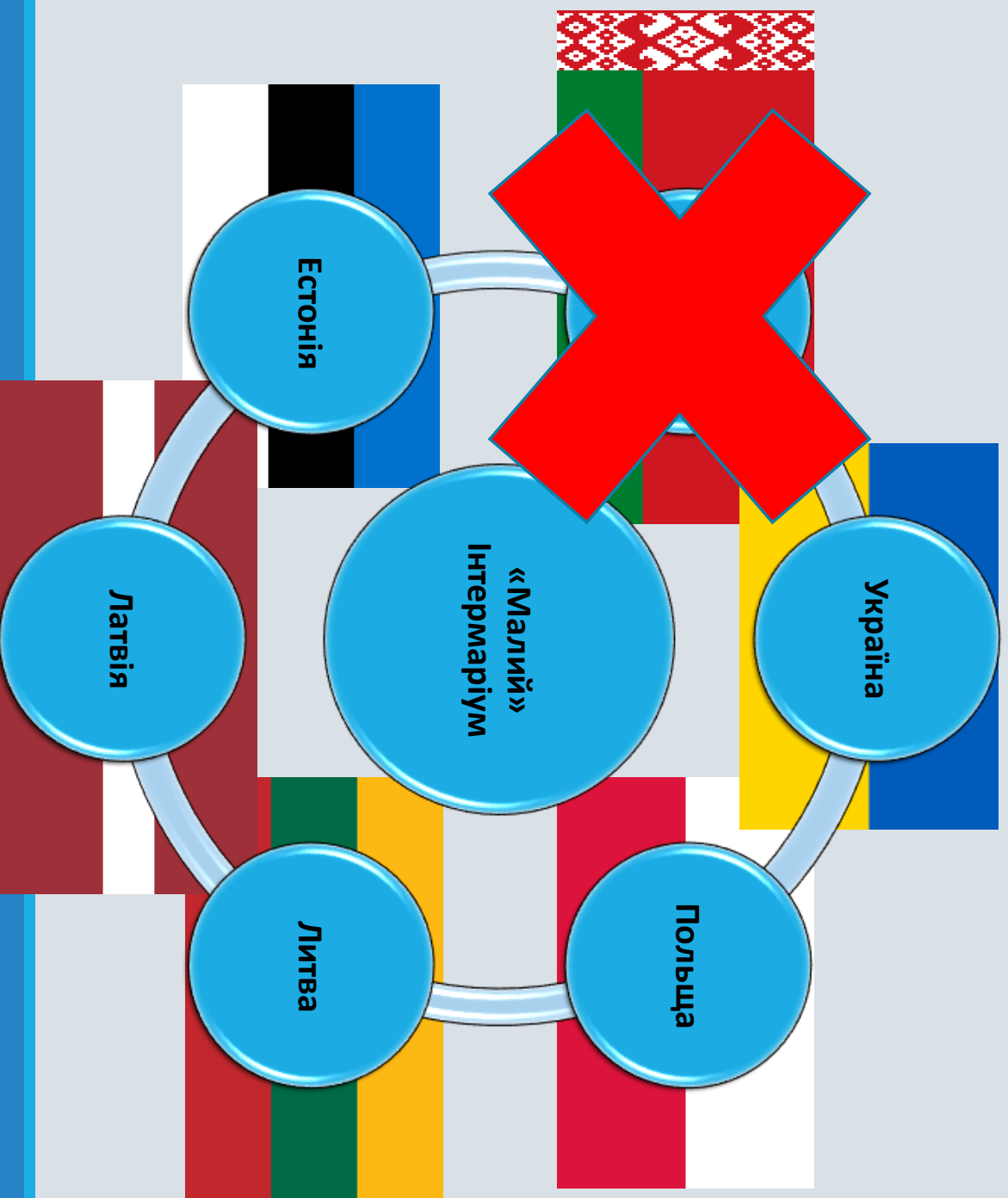
Якщо розглядати базові моделі Інтермаріуму, то можна виділити два складі потенційного союзу:

- ▶ «малий» (Україна, Бґґерґеґеґ, Польща, Литва, Латвія, Естонія);
- ▶ «великий» (передбачає залучення балканських держав та країн колишньої монархії Габсбургів).



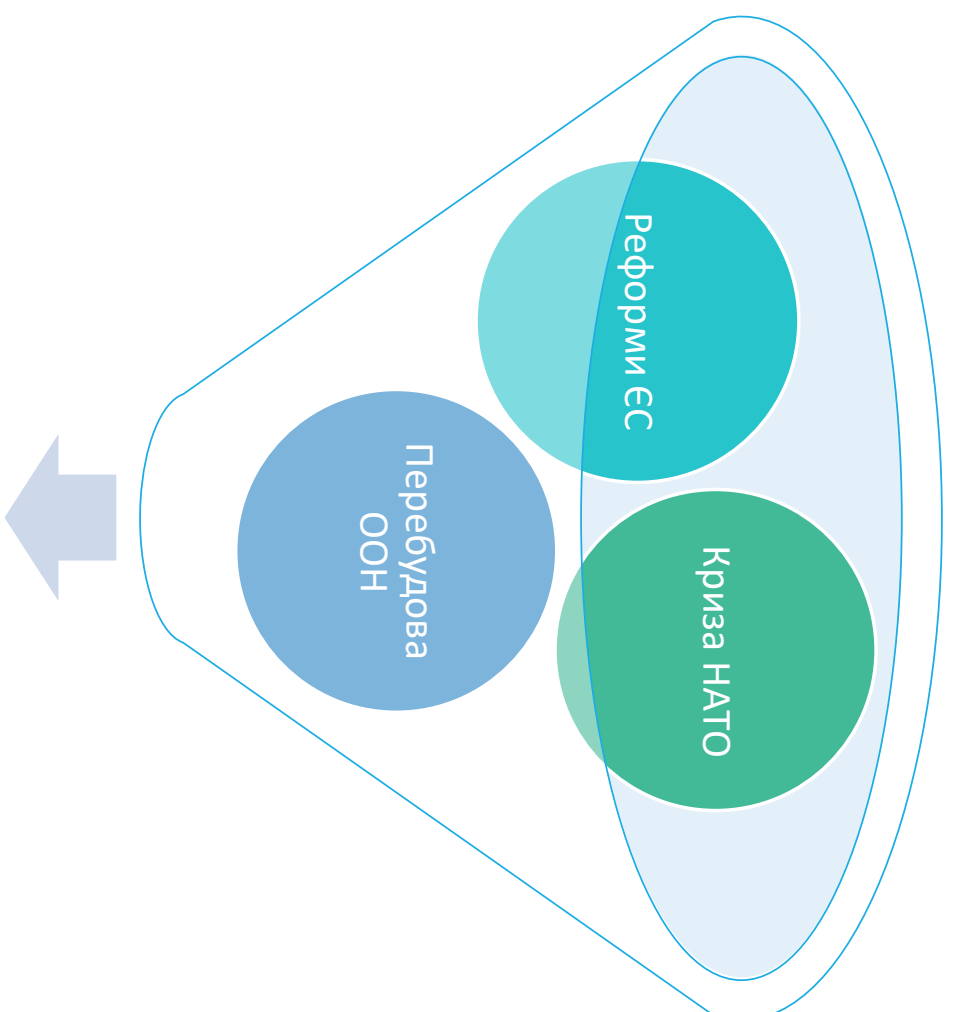
КРАЇНИ, ЩО ВХОДЯТЬ ДО ІНІЦІАТИВИ «ТРИМОР'Я»





Фактори кризи геостратегії ЄС:

- ❖ безпрецедентне розширення кола учасниць Союзу (2004-2013рр.);
- ❖ фінансово-економічна криза і криза євро (2008-2013рр.);
- ❖ стрімке поширення тероризму і криза політики мультикультуралізму (від 2004р.);
- ❖ міграційна криза (від 2011р.);
- ❖ вихід провідних учасників з союзу;
- ❖ втрата позицій на світовій геополітичній арені.



ІНТЕРМАРІУМ

1. Фізико-географічне положення

Розташування	Центрально-Східна Європа (географічний центр Європи), лімітроф
Розмір території	1 299 000 км ²
Вихід до морів	Балтійське, Чорне, Азовське моря
Клімат	Помірний континентальний
Рельєф	Переважно рівнинний, гірський на заході (Карпати)



EC

Pocia

2. Соціально-демографічна ситуація

ДЕМОГРАФІЯ	УКРАЇНА	ПОЛЬША	БЕЛАРУСЬ	ЕСТОНІЯ	ЛАТВІЯ	ЛИТВА
Населення (человек) в 2019	44 385 155 -0,53%	37 970 874 -0,01%	9 466 856 -0,18%	1 326 590 0,35%	1 912 789 -0,75%	2 786 844 -0,52%
Темп прироста населення (%) в 2019	-0,5 14,35%	0,0 5 000,27%	-0,2 12,91%	0,3 0,09%	-0,7 -3,84%	-0,5 -44,87%
Плотность населения (человек на кв. км территории) в 2018	77,0 -0,47%	124,0 0,00%	46,7 -0,16%	30,4 0,35%	31,0 -0,78%	44,7 -0,95%
Доля городского населения (%) в 2019	69,5 0,17%	60,0 -0,03%	79,0 0,57%	69,1 0,25%	68,2 0,12%	67,9 0,26%
Коеффициент рождаемости (на 1 000 населения) в 2019	9,3 -2,64%	9,7 -0,99%	11,6 -1,48%	10,2 -0,73%	10,5 -0,76%	10,2 -0,81%
Коеффициент смертности (на 1 000 населения) в 2019	15,2 0,09%	10,2 0,98%	12,5 -0,15%	11,7 0,80%	14,7 0,86%	13,8 1,06%
Суммарный коеффициент рождаемости (рожденный на женщину) в 2019	1,4 -0,55%	1,4 0,99%	1,7 0,23%	1,6 0,50%	1,7 1,23%	1,7 0,48%

В країнах союзу офіційними є державні мови, але в середньому **50-60%** населення у кожній розуміють і часто використовують **російську мову**.

Релігія християнська:
католицизм, православ'я, лютеранство.

3. ЕКОНОМІЧНИЙ РОЗВИТОК

1. Загальні показники розвитку економіки (станом на 2019-2020 рік)							
	Україна	Білорусь	Латвія	Литва	Польща	Естонія	
1.1. ВВП (млн. US долларів), 2020	153 781 (57)	63 080 (77)	34 117 (99)	54 219 (83)	592 164 (21)	31 387 (100)	
1.2. ВВП на душу населення (US долларів), 2019	3 707	6 658	17 772	19 482	15 601	23 758	
1.3. Рівень безробіття (%), 2019	8,5	0,3	6,3	6,3	3,3	0,8	
1.4. Сумісний державних борг (%), 2019	50,1	41,9	36,8	37,7	46,0	8,4	

Україна сьогодні: геополітичний ракурс

Загальна протяжність кордону, км

6 992,982

Кількість населення станом

на 1.03.2020 складає

41 858,1 тис. (без урахування

окупованих територій). Площа

становить **603 628 км²**

(найбільша за площею країна з

тих, чия територія повністю

лежить у Європі). Межує з

Білоруссю на півночі, Польщею,

Словаччиною та Угорщиною — на

заході, Румунією та Молдовою —

на південному заході, Росією на

сході і північному сході. На півдні

і південному сході омивається

Чорним і Азовським морями.

Сухопутна
ділянка, км

5 637,982

Морська
ділянка, км

1 355



Збройні Сили України

Чисельність **250 000**

204 000 військовослужбовців
46 000 працівників

5. Політичні параметри

	Україна	Білорусь	Латвія	Литва	Польща	Естонія
1. Форма правління	Парламентсько-президентська республіка	Супер-президентська республіка	Парламентська республіка	Парламентсько-президентська республіка	Парламентсько-президентська республіка	Парламентська республіка
2. Форма державного устрою	Унітарна децентралізована держава	Унітарна держава	Унітарна децентралізована держава	Унітарна децентралізована держава	Унітарна децентралізована держава	Унітарна децентралізована держава
3. Режим	Демократичний	Авторитарний	Демократичний	Демократичний	Демократичний	Демократичний
4. Зовнішня політика (вектор розвитку)	Європейська інтеграція, багатовекторність	Проросійський вектор, СНГ, багатовекторність	ЄС	ЄС	ЄС	ЄС
5. НАТО	-	-	+	+	+	+

МИРОВЫЕ РЕЙТИНГИ	УКРАИНА	ПОЛЬША	БЕЛАРУСЬ	ЭСТОНИЯ	ЛАТВИЯ	ЛИТВА
Индекс развития человеческого потенциала (баллы, наибольшее число=наилучший результат) в 2018	0,75 0,39%	0,87 0,44%	0,82 0,30%	0,88 0,33%	0,85 0,58%	0,87 0,42%
Простота ведения бизнеса (баллы, наибольшее число=наилучший результат) в 2019	69,07 1,45%	76,93 -1,19%	74,35 1,05%	80,79 0,03%	80,32 0,41%	80,96 0,40%
Global competitiveness index (баллы, наибольшее число=наилучший результат) в 2019	56,99 -0,07%	68,89 1,07%	Нет данных	70,91 0,22%	66,98 1,11%	68,35 1,84%
Рейтинг восприятия коррупции (баллы, наибольшее число=наилучший результат) в 2019	30,00 -6,25%	58,00 -3,33%	45,00 2,27%	74,00 1,37%	56,00 -3,45%	60,00 1,69%
Индекс экономической свободы (баллы, наибольшее число=наилучший результат) в 2019	52,30 0,77%	67,80 -1,02%	57,90 -0,34%	76,60 -2,79%	70,40 -4,35%	74,20 -1,46%
Индекс свободы прессы (баллы, наибольшее число=наилучший результат) в 2019	32,46 4,17%	28,89 8,65%	51,66 -1,77%	12,27 -12,86%	19,53 -0,51%	22,06 -0,63%
Political rights index (баллы, наибольшее число=наилучший результат) в 2019	26 0,00%	35 -2,78%	5 -16,67%	38 0,00%	35 0,00%	38 0,00%
Civil liberties index (баллы, наибольшее число=наилучший результат) в 2019	34 -5,56%	49 0,00%	14 -6,67%	56 0,00%	52 0,00%	53 0,00%
Property rights index (баллы, наибольшее число=наилучший результат) в 2019	4,43 3,50%	6,00 -1,58%	Нет данных	7,17 -0,11%	5,94 3,81%	6,46 0,56%
Индекс процветания LEGATUM (баллы, наибольшее число=наилучший результат) в 2019	54,43 1,54%	69,26 -0,31%	58,48 -0,34%	76,70 0,42%	70,20 0,62%	69,98 -0,47%
Уровень счастья (баллы, наибольшее число=наилучший результат) в 2019	4,56 5,27%	6,19 0,07%	5,54 4,08%	6,02 2,18%	5,95 0,17%	6,22 1,08%

SWOT-аналіз перспектив утворення Балто-Чорноморського союзу

Об'єктом аналізу взято проект «малого» Інтермаріуму, до складу якого входять Україна, Білорусь, Польща, Литва, Латвія, Естонія.

1. Утворення воєнного блоку на теренах Центральнo-Східної Європи.
2. Виникнення спільного інформаційно-комунікаційного та культурного простору в рамках «малого» Інтермаріуму.
3. Прототип Європейського Союзу – Інтермаріум.
4. Інтермаріум як філія НАТО.
5. Російська експансія.
6. Криза ЄС.
7. Вступ України до ЄС ~~та~~ НАТО.
8. Початок широкомасштабного воєнного конфлікту на територіях, що межують з РФ.
9. Розпад ЄС.

Сценарії розвитку геостратегії

5 МОЖЛИВИХ СЦЕНАРІВ МАЙБУТНЬОГО РОЗВИТКУ ЄС:

- 1) «нічого не змінювати»;
- 2) «залишити виключно єдиний ринок»;
- 3) «Європа декількох швидкостей»;
- 4) «робимо менше, але ефективніше»;
- 5) «робимо більше, але разом (розвиток ідеї Сполучених Штатів Європи)».

АЛЬТЕРНАТИВНІ СЦЕНАРІЇ (ІНТЕРМАРІУМ):

- 1) «малий» Інтермаріум як самостійний гравець;
- 2) «малий» Інтермаріум як «союз в союзі»;
- 3) «великий» Інтермаріум.

Україна та Інтермаріум

- ❖ Для української політики формування Балто-Чорноморського вектора зовнішньої політики тісно пов'язане з вирішенням проблем субрегіональної та європейської інтеграції.
- ❖ Співробітництво у рамках союзу може допомогти створенню сприятливого клімату для європейських інвестицій, створенню українсько-європейських банків та спільних підприємств з безпосереднім виходом на європейські ринки.
- ❖ Зараз головним завданням для України має бути реалізація геополітичного потенціалу, що в першу чергу пов'язана з налагодженням внутрішньої безпекової, соціально-політичної ситуації і розвитком економіки.



Польща – рушійна сила Інтермаріуму



Ще у 2015 Анджей Дуда після обрання на пост Президента Польщі оголосив, що хоче утворити новий міждержавний альянс. Ідея зазначеного альянсу відома під назвою «Міжмор'я», який передбачає створення союзу держав, що потерпають від викликів російської агресії.

І це не одноразова забаганка новообраної польської влади для власного електорату, це – життєва необхідність Центральної і Східної Європи відвоювати своє місце під сонцем перед Західною у Євросоюзі та геополітиці загалом. Цю ідею озвучував ще загиблий польський Президент Лех Качинський.

Зустріч президентів України, Польщі, Литви, Латвії та Естонії 13.04.2022.



Collegium Intermarium

Collegium Intermarium - університет у Варшаві, Польща. Університет був заснований у 2021 році та відкритий 28 травня на інвагураційній конференції.

«Колегіум об'єднує еліти країн Міжмор'я, нації яких десятиліттями були позбавлені можливості створювати власні академічні заклади. Це не лише місце, де можна говорити про спільну культуру та різноманітність традицій нашого краю, а передусім про наукову, соціальну та економічну співпрацю як сьогодні, так і в майбутньому.»



Діяльність і підтримка Інтермаріуму в Україні

- ❑ Intermarium Support Group - <https://intermarium.org.ua/>
- ❑ Політична партія «Національний корпус» - <https://nationalcorps.org/>
- ❑ Журнал «Інтермаріум: історія, політика, культура» (Житомирський державний університет імені Івана Франка, видається з 2014р. за підтримки Міністерства зовнішніх справ Республіки Польща та Асадеміа Ігнатіанум (Polska, Kraków)) - <http://intermarium.zu.edu.ua/>
- ❑ Міжнародні науково-практичні конференції (Морська безпека Балто-Чорноморського регіону: виклики та загрози)
- ❑ Стійка Україна - <https://resilient-ukraine.org/>

Основні висновки:

В ЄС, ООН, НАТО відбуваються події, які свідчать про неефективність їх інститутів та кризи, що веде до руйнування управлінської системи та розпаду систем.

Країни Східної та Центральної Європи швидкими темпами зрощують свою геополітичну могутність і мають перспективи до утворення міцного союзу.

Білорусь, переживаючи політичну кризу та маючи проросійський зовнішній вектор, на даному етапі свого розвитку не може бути учасником Інтермаріуму.

Для України концепція «Міжмор'я» набуває стратегічного значення, але більшість політико-економічних процесів гальмують шлях держави до співпраці в рамках Інтермаріуму.

INTERMARUM

СЕРЦЕ ЄВРОПИ

Б'ЄТЬСЯ

НА СХОДІ



THE HEART OF

EUROPE BEATS

IN THE EAST

АҢКҮҮНЭ ЗӨҮ БЭЛТҮИ

