

Стан лісових генетичних ресурсів у Світі й Україні.

Основні види лісів

соснові

Зелено – мохові
сосняки

Сухі лишайникові
сосняки

Сфагнові сосняки

Чагарникові
сосняки

Складні сосняки

ялинкові

Дубові ліси

Діброви
чагарничкові

Діброви травяні

Діброви
чагарникові

Широколистяно
– хвойні ліси

Чорновільхові
ліси

грабові ліси



ЛІСОВІ РЕСУРСИ

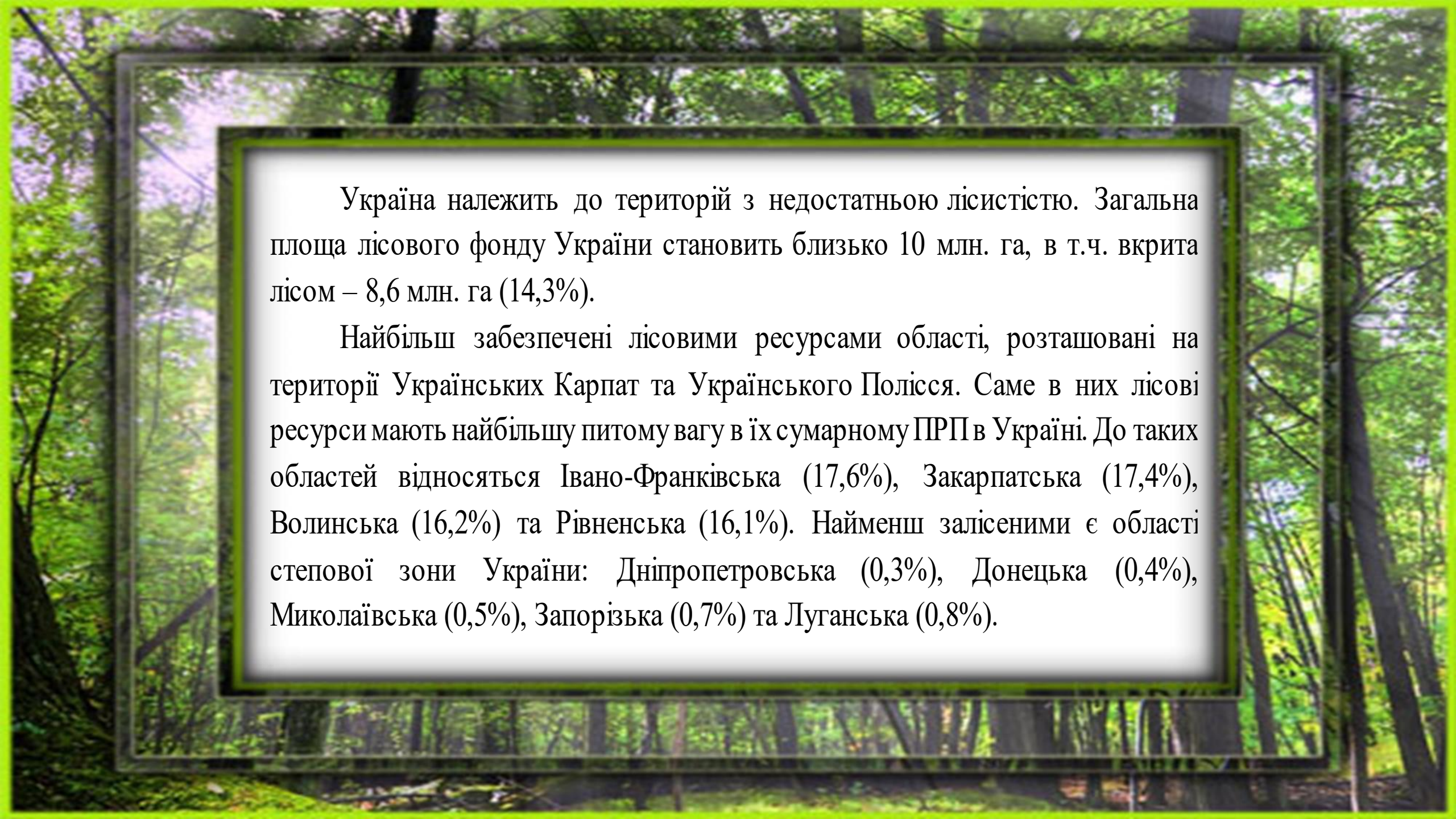
Сировинні ресурси деревного походження
(деревина, деревна зелень, кора)

Ресурси недеревного походження
(гриби, ягоди, плоди, горіхи, лікарські ресурси, кормові і технічні ресурси, ресурси недеревної рослинності тощо)

Ресурси тваринного походження
(лісова фауна, яйця, мед, роги диких копитних тощо)

Багатоаспектні корисні функції лісу та його позитивний вплив на природне середовище
(відпочинок у лісі, затримання вологи тощо)





Україна належить до територій з недостатньою лісистістю. Загальна площа лісового фонду України становить близько 10 млн. га, в т.ч. вкрита лісом – 8,6 млн. га (14,3%).

Найбільш забезпечені лісовими ресурсами області, розташовані на території Українських Карпат та Українського Полісся. Саме в них лісові ресурси мають найбільшу питому вагу в їх сумарному ПРП в Україні. До таких областей відносяться Івано-Франківська (17,6%), Закарпатська (17,4%), Волинська (16,2%) та Рівненська (16,1%). Найменш залісеними є області степової зони України: Дніпропетровська (0,3%), Донецька (0,4%), Миколаївська (0,5%), Запорізька (0,7%) та Луганська (0,8%).

ВЛАСНІСТЬ НА ЛІСИ

FOREST OWNERSHIP

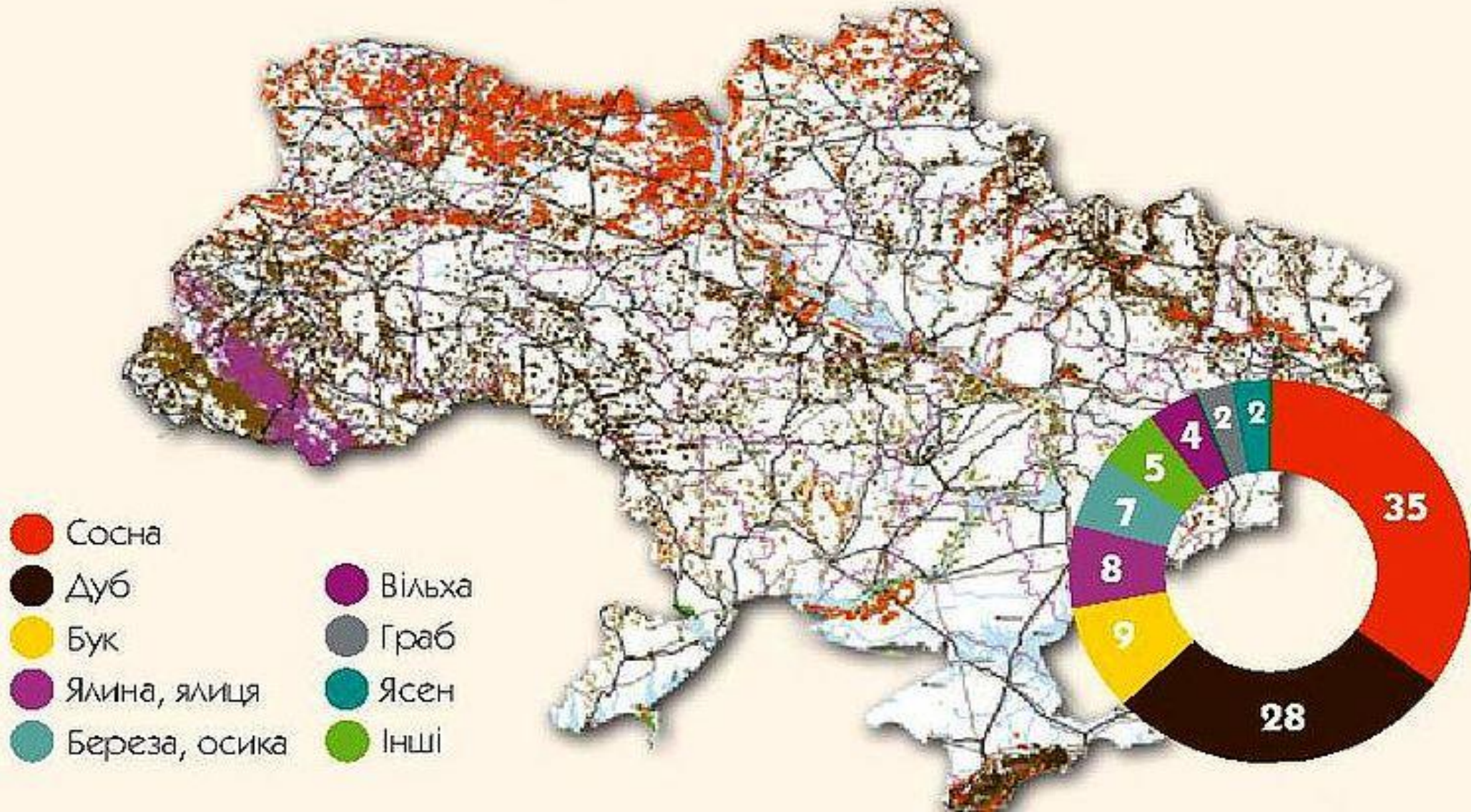


Частки форм власності лісів, %

- державні (state)
- приватні (private)
- комунальні (municipal)



Розподіл площі лісів України за переважаючими породами, %



ЛІСОВІ РЕСУРСИ ФІНЛЯНДІЇ

Територія Фінляндії
30,4 млн га



Площа лісового господарства
26,2 млн га



Загальний обсяг деревостану на лісових і малопродуктивних землях
2,5 млрд куб. м



Сосна **50%** Ялина **30%** Листяні **20%**

Середній обсяг деревостану
119 куб. м/га

Біомаса живих дерев



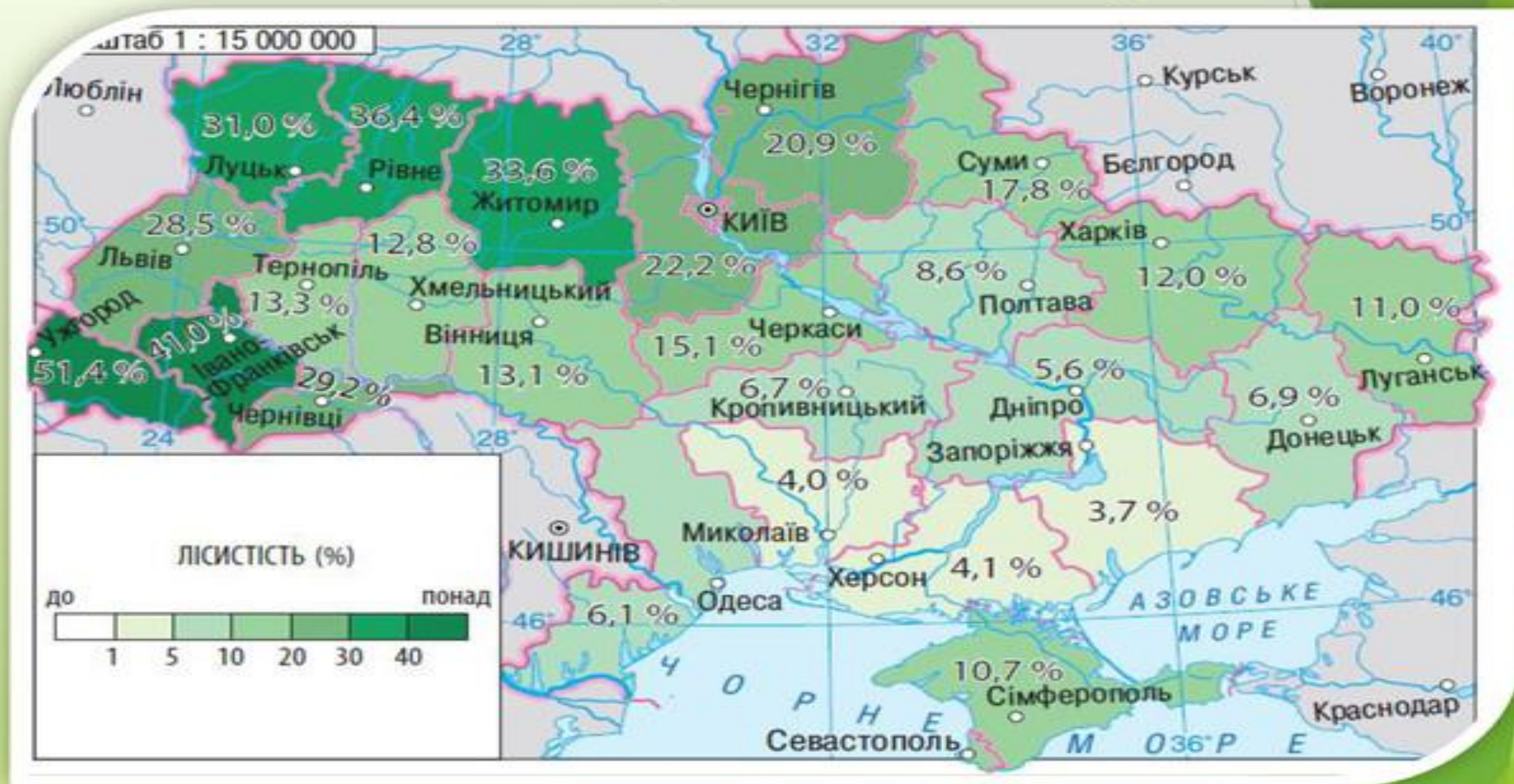
Щорічний приріст



108
млн куб. м
4,7
куб. м/га



Лісове господарство в Україні





СТАВЛЕННЯ УКРАЇНЦІВ ДО ЛІСІВ



РЕЗУЛЬТАТИ ДОСЛІДЖЕННЯ ГРОМАДСЬКІЙ ДУМКИ

ЧММ ЛІС Е ДЛЯ УКРАЇНЦІВ?

51%

місце
відпочинку

36%

доміно для
дикої природи

12%

ексклюзивний
ресурс



83%

українці бачать потребу
в більшій державній
капітальній інфраструктурі лісів

63%

українці переконані у
важливості збереження
кількості сучасних рубок

41%

українці впевнені, що є потреба
обережніше відносити лісові
дерева при провадженні рубок

86%

українці вважають
любимі діями: і рубки,
і збирання грибів/ягод на лісі


ЗА ЧОМУ УКРАЇНЦІ ЦІНЯТЬ ЛІСИ?

37%



красу природи

34%



вигулки для диких тварин і рослини

51%



чисте повітря та вода

36%



гриби та ягоди

34%



місце для відпочинку



Дослідження виконане за сприяння Міністерства екології та захисту довкілля України у партнерстві з Інститутом соціології НАН України. Дані за період з 15 лютого по 15 березня 2017 року. Висновки можуть відрізнятися від дійсності. © Інститут соціології НАН України 2017

ЛІСИСТІСТЬ УКРАЇНИ



Лісистість країн Європи, %

 Швеція - 68,9 (28 млн га)	 Угорщина - 22,9 (2 млн га)
 Словаччина - 40,8 (1,9 млн га)	 Україна - 15,9 (9,7 млн га)
 Німеччина - 33 (11,4 млн га)	 Карпати (Україна) - 42
 Польща - 30 (9,5 млн га)	 Великобританія - 13 (3 млн га)