

Міністерство розвитку  
громад та територій України

ОБСЕ



ТОВАРИСТВО  
ДОСЛІДНИКІВ  
УКРАЇНИ

# АТЛАС

адміністративно-територіального  
устрою України

*новий районний поділ та  
територіальні громади: 2020*



Видання друге  
Київ - 2020



## Авторський колектив:



### Павло Остапенко

головний редактор, автор ідеї,  
дизайн, верстка



### Роман Перхалюк

картографія



### Олександр Бончковський

картографія



### Станіслав Остапенко

аналітик даних, картографія

Існуючий адміністративно-територіальний устрій наша держава отримала у спадок від радянського минулого, який, так як ми його пам'ятаємо, був сформований в середині 60-х рр. XX століття для потреб адміністративно-командної (планової) економіки та політбюро. Із цим спадком наша країна прожила ще 29 незалежних років, протягом яких було декілька спроб змінити адміністративно-територіальний устрій, який би відповідав європейським принципам управління територій, Європейській хартії місцевого самоврядування та умовам ринкової економіки. У 2014 році, після затвердження Концепції реформування місцевого самоврядування, у нашій країні розпочалися трансформаційні зміни, наслідком яких стало затвердження нового адміністративно-територіального устрою районного рівня та рівня територіальних громад у 2020 році.



Остапенко П. Атлас адміністративно-територіального устрою України. Новий районний поділ та територіальні громади: 2020/Видання друге/Павло Остапенко, Роман Перхалюк, Олександр Бончковський, Станіслав Остапенко - Київ. - 2020. - 56 с.

Атлас видано за підтримки Товариства дослідників України. Розповсюджується безкоштовно

© Міністерство розвитку громад та територій України  
© Товариство дослідників України



Матеріали для атласу підготовлено за підтримки проекту «Підтримка належного врядування в місцевих громадах як складової реформи децентралізації» Координатора проектів ОБСЄ в Україні







## ВЕРХОВНА РАДА УКРАЇНИ

### Андрій Ключко

Голова Комітету Верховної Ради України з питань організації державної влади, місцевого самоврядування, регіонального розвитку та містобудування



Цей Атлас – не просто карта оновленого адміністративно-територіального устрою сучасної України. Це ще й приклад того, як українці можуть гуртуватися, домовлятися та відшукувати нові можливості у надскладних дискусіях. Як би важко не давалися нам рішення щодо об'єднання громад та реформування районного рівня територіального устрою, в кінцевому підсумку вони зробили усіх нас сильнішими та мудрішими.

Тож Атлас, який Ви тримаєте в руках, – це яскраве документальне свідчення одного з найскладніших і безумовно історичних етапів реформи місцевого самоврядування та територіальної організації влади. Мусимо рухатися далі – до дійсно децентралізованої країни, з дієвим місцевим самоврядуванням та ефективною територіальною організацією влади. Країни, в якій буде створено повноцінне життєве середовище для громадян, з наданням якісних та доступних публічних послуг, інститутами прямого народовладдя та дієвим механізмом узгодження інтересів держави і територіальних громад.



### Міністерство розвитку громад та територій України

### В'ячеслав Негода

Заступник Міністра розвитку громад та територій України



З 2014 року, з самого початку реформи місцевого самоврядування та територіальної організації влади, або децентралізації, ми не просто намагалися створити нову мапу України. Завдання було набагато амбітнішим - ми прагнули, щоб усі громади в країні отримали рівні можливості, які б дозволяли їм змінювати життя людей на краще, надавати якісні і доступні послуги. В цьому ми вбачали запоруку успіху для всієї України.

З року в рік реформа отримувала реальні обриси. У законодавстві з'являлися потрібні норми, на карті – нові громади, у людей – нова якість життя. У 2020 році ми закінчили важливий етап реформи – створили по усій країні нові громади і нові райони, межі та склад яких ви знайдете у цьому Атласі. Попереду набагато складніша робота – зробити ці громади успішними. В децентралізованій країні це можливо, бо тепер кожен з мільйонів українців, обираючи місцеву владу, співпрацюючи з нею, може і має впливати на розвиток свого села чи міста, робити свою громаду кращою.

Реформування адміністративно-територіального устрою неможливе без синергії зусиль народних депутатів, виконавчої влади та експертного середовища:

- **Віталія Безгіна** - народного депутата України (IX скликання), голови підкомітету з питань адміністративно-територіального устрою;
- **Сергія Шаршова** - генерального директора Директорату з питань розвитку місцевого самоврядування та територіальної організації влади Міністерства розвитку громад та територій України;
- **Юрія Ганущака** - експерта з місцевого самоврядування, директора Інституту розвитку територій;
- **Ігоря Коліушка** - експерта з питань конституційного та адміністративного права, голови правління Центру політико-правових реформ;
- **Івана Лукері** - експерта з децентралізації.



## Зміст

	Україна.....3		Миколаївська область.....30
	Вінницька область.....6		Одеська область.....32
	Волинська область.....8		Полтавська область.....34
	Дніпропетровська область.....10		Рівненська область.....36
	Донецька область.....12		Сумська область.....38
	Житомирська область.....14		Тернопільська область.....40
	Закарпатська область.....16		Харківська область.....42
	Запорізька область.....18		Херсонська область.....44
	Івано-Франківська область...20		Хмельницька область.....46
	Київська область.....22		Черкаська область.....48
	Кіровоградська область.....24		Чернівецька область.....50
	Луганська область.....26		Чернігівська область.....52
	Львівська область.....28		АР Крим.....54

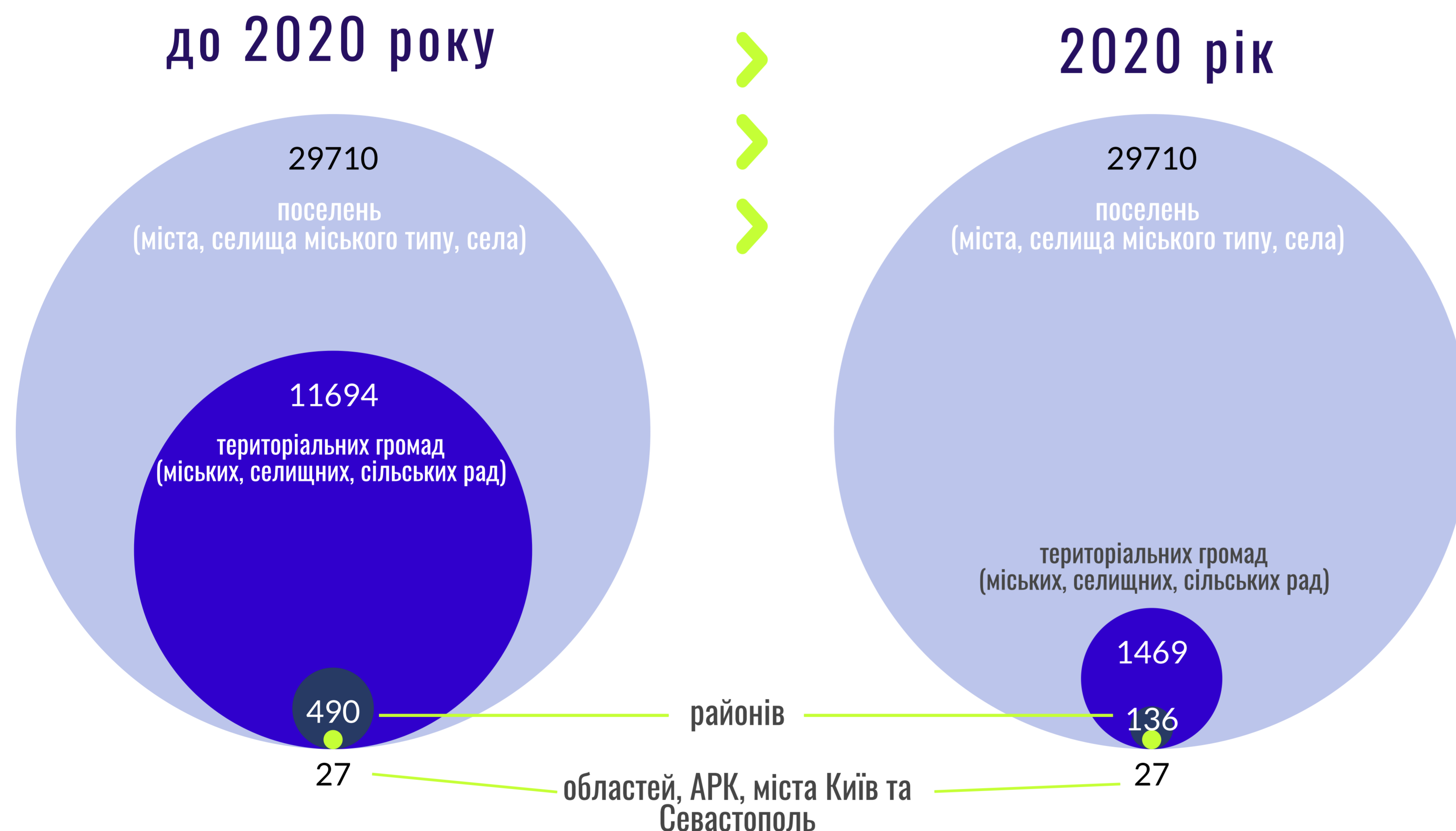


# Україна



трансформація  
адміністративно-  
територіального устрою

## Адміністративно-територіальний устрій



Кількість, склад та перелік територіальних громад, нових районів відображено на основі прийнятих у червні-липні 2020 року нормативно-правових актів Верховної ради України та Кабінету міністрів України



Кількість населення розраховано за даними Держстату, станом на 01.01.2020, без урахування тимчасово окупованої території Автономної Республіки Крим, м. Севастополя

## Умовні позначення

- Межі районів
- Межі громад
- Територія проведення ООС

### Тип територіального центру:

- Центр району
- Центр громади

- КИЇВ** Місто зі спеціальним статусом
- ЧЕРНІВЦІ** Центр області
- Маріуполь** Центр району

Ямпіль Центр тергромади

Лужани Інші населені пункти (міста, смт)

Поляна Інші населені пункти (села, з населенням більше 500 осіб)

### Населення (тис. осіб):

- Менше 5
- 5 - 20
- 20 - 100
- 100 - 500
- Понад 500

### Тип населеного пункту:

- Місто
- Селище міського типу
- Село

### Шляхи сполучення:

- Головні
- Другорядні

При підготовці атласу були використані відкриті дані [data.humdata.org](http://data.humdata.org) та [OpenStreetMap](http://OpenStreetMap) [www.openstreetmap.org](http://www.openstreetmap.org), а також програмні продукти [QGIS](http://QGIS) та [piktochart.com](http://piktochart.com)



**PIKTOCHART**  
Picture the Difference



# Україна



новий адміністративно-територіальний устрій

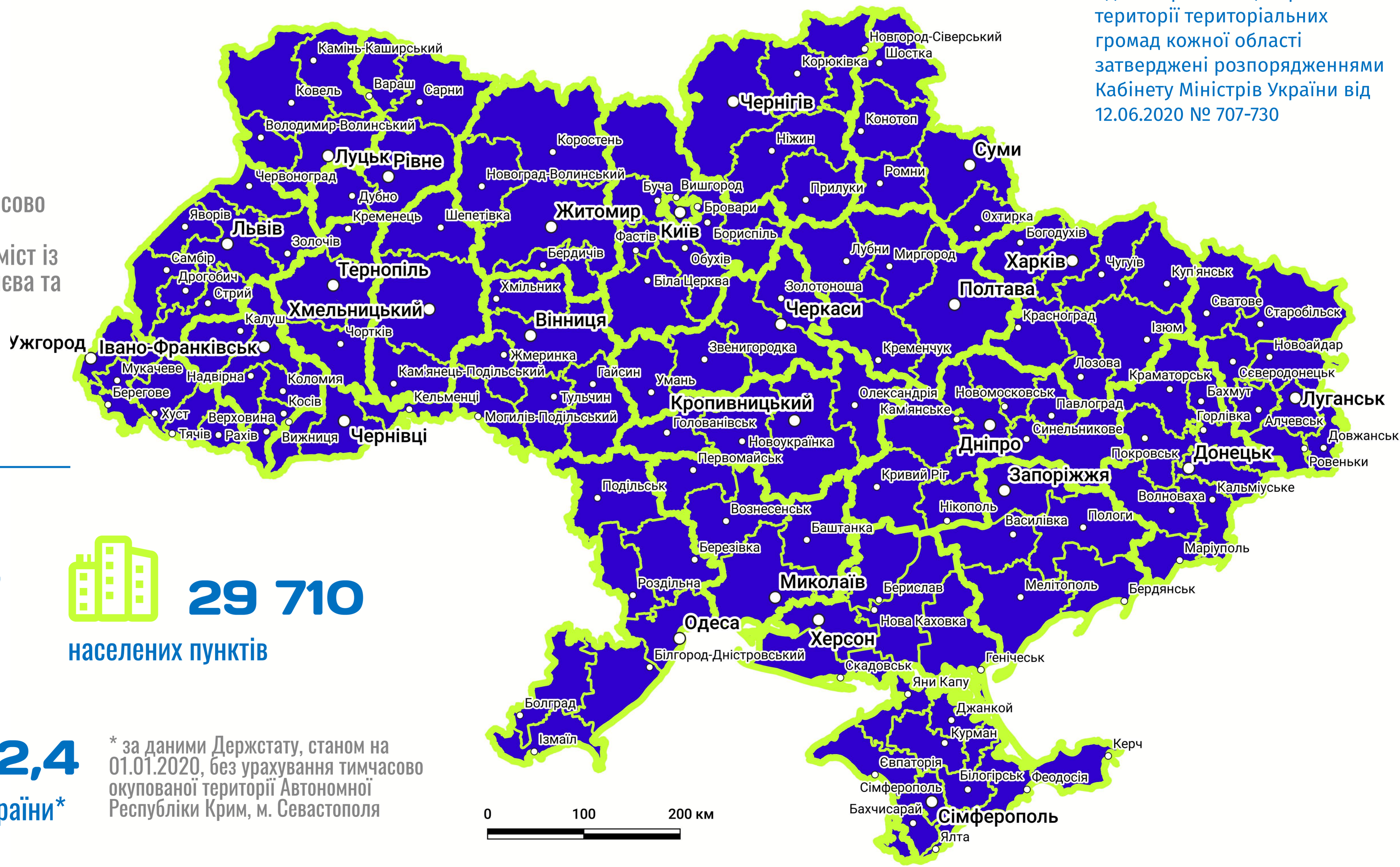
✓ **136** районів  
(у т.ч. 17 знаходяться на тимчасово окупованих територіях України)

✓ **1 469** територіальних громад  
(у т.ч. 31 тергромада, які знаходяться на тимчасово окупованих територіях України, без врахування міст із спеціальним статусом Києва та Севастополя)

затвердження адміністративних центрів та території територіальних громад АР Крим буде виконане після деокупації

✓ Нові райони утворено Постановою Верховної Ради України від 17.07.2020 №807-IX

Адміністративні центри та території територіальних громад кожної області затверджені розпорядженнями Кабінету Міністрів України від 12.06.2020 № 707-730



**603,7**

тис. км. кв. - площа території України

**29 710**

населених пунктів

**41 902,4**

тис. осіб - населення України\*

\* за даними Держстату, станом на 01.01.2020, без урахування тимчасово окупованої території Автономної Республіки Крим, м. Севастополя



# Адміністративно-територіальний устрій 2020: області

	<b>Вінницька</b>	 1 545,4 тис. осіб - населення області	 26,51 тис. км. кв. - площа області	 6 районів в області	 63 територіальних громад в області		<b>Одеська</b>	 2 377,2 тис. осіб - населення області	 33,31 тис. км. кв. - площа області	 7 районів в області	 91 територіальних громад в області
	<b>Волинська</b>	 1 031,4 тис. осіб - населення області	 20,14 тис. км. кв. - площа області	 4 районів в області	 54 територіальних громад в області		<b>Полтавська</b>	 1 387,0 тис. осіб - населення області	 28,75 тис. км. кв. - площа області	 4 районів в області	 60 територіальних громад в області
	<b>Дніпропетровська</b>	 3 176,6 тис. осіб - населення області	 31,91 тис. км. кв. - площа області	 7 районів в області	 86 територіальних громад в області		<b>Рівненська</b>	 1 153,0 тис. осіб - населення області	 20,05 тис. км. кв. - площа області	 4 районів в області	 64 територіальних громад в області
	<b>Донецька</b>	 4 131,8 тис. осіб - населення області	 26,57 тис. км. кв. - площа області	 8 районів в області	 66 територіальних громад в області		<b>Сумська</b>	 1 068,2 тис. осіб - населення області	 23,83 тис. км. кв. - площа області	 5 районів в області	 51 територіальних громад в області
	<b>Житомирська</b>	 1 208,2 тис. осіб - населення області	 29,83 тис. км. кв. - площа області	 4 районів в області	 66 територіальних громад в області		<b>Тернопільська</b>	 1 038,7 тис. осіб - населення області	 13,82 тис. км. кв. - площа області	 3 районів в області	 55 територіальних громад в області
	<b>Закарпатська</b>	 1 253,8 тис. осіб - населення області	 12,78 тис. км. кв. - площа області	 6 районів в області	 64 територіальних громад в області		<b>Харківська</b>	 2 658,5 тис. осіб - населення області	 31,42 тис. км. кв. - площа області	 7 районів в області	 56 територіальних громад в області
	<b>Запорізька</b>	 1 687,4 тис. осіб - населення області	 27,18 тис. км. кв. - площа області	 5 районів в області	 67 територіальних громад в області		<b>Херсонська</b>	 1 027,9 тис. осіб - населення області	 28,46 тис. км. кв. - площа області	 5 районів в області	 49 територіальних громад в області
	<b>Івано-Франківська</b>	 1 386,1 тис. осіб - населення області	 13,90 тис. км. кв. - площа області	 6 районів в області	 62 територіальних громад в області		<b>Хмельницька</b>	 1 254,7 тис. осіб - населення області	 20,65 тис. км. кв. - площа області	 3 районів в області	 60 територіальних громад в області
	<b>Київська</b>	 1 781,0 тис. осіб - населення області	 28,13 тис. км. кв. - площа області	 7 районів в області	 69 територіальних громад в області		<b>Черкаська</b>	 1 192,1 тис. осіб - населення області	 20,90 тис. км. кв. - площа області	 4 районів в області	 66 територіальних громад в області
	<b>Кіровоградська</b>	 933,1 тис. осіб - населення області	 24,59 тис. км. кв. - площа області	 4 районів в області	 49 територіальних громад в області		<b>Чернівецька</b>	 901,6 тис. осіб - населення області	 8,10 тис. км. кв. - площа області	 3 районів в області	 52 територіальних громад в області
	<b>Луганська</b>	 2 135,9 тис. осіб - населення області	 26,81 тис. км. кв. - площа області	 8 районів в області	 37 територіальних громад в області		<b>Чернігівська</b>	 991,3 тис. осіб - населення області	 31,87 тис. км. кв. - площа області	 5 районів в області	 57 територіальних громад в області
	<b>Львівська</b>	 2 512,1 тис. осіб - населення області	 21,83 тис. км. кв. - площа області	 7 районів в області	 73 територіальних громад в області		<b>АР Крим</b>	 1 000,5 тис. осіб - населення області	 31,40 тис. км. кв. - площа області	 10 районів в області	 ** територіальних громад в області
	<b>Миколаївська</b>	 1 119,9 тис. осіб - населення області	 24,60 тис. км. кв. - площа області	 4 районів в області	 52 територіальних громад в області						

\* дані чисельності населення в АРК за 2001 рік

\*\*затвердження адміністративних центрів та територій територіальних громад буде виконане після деокупації АРК



# Вінницька область



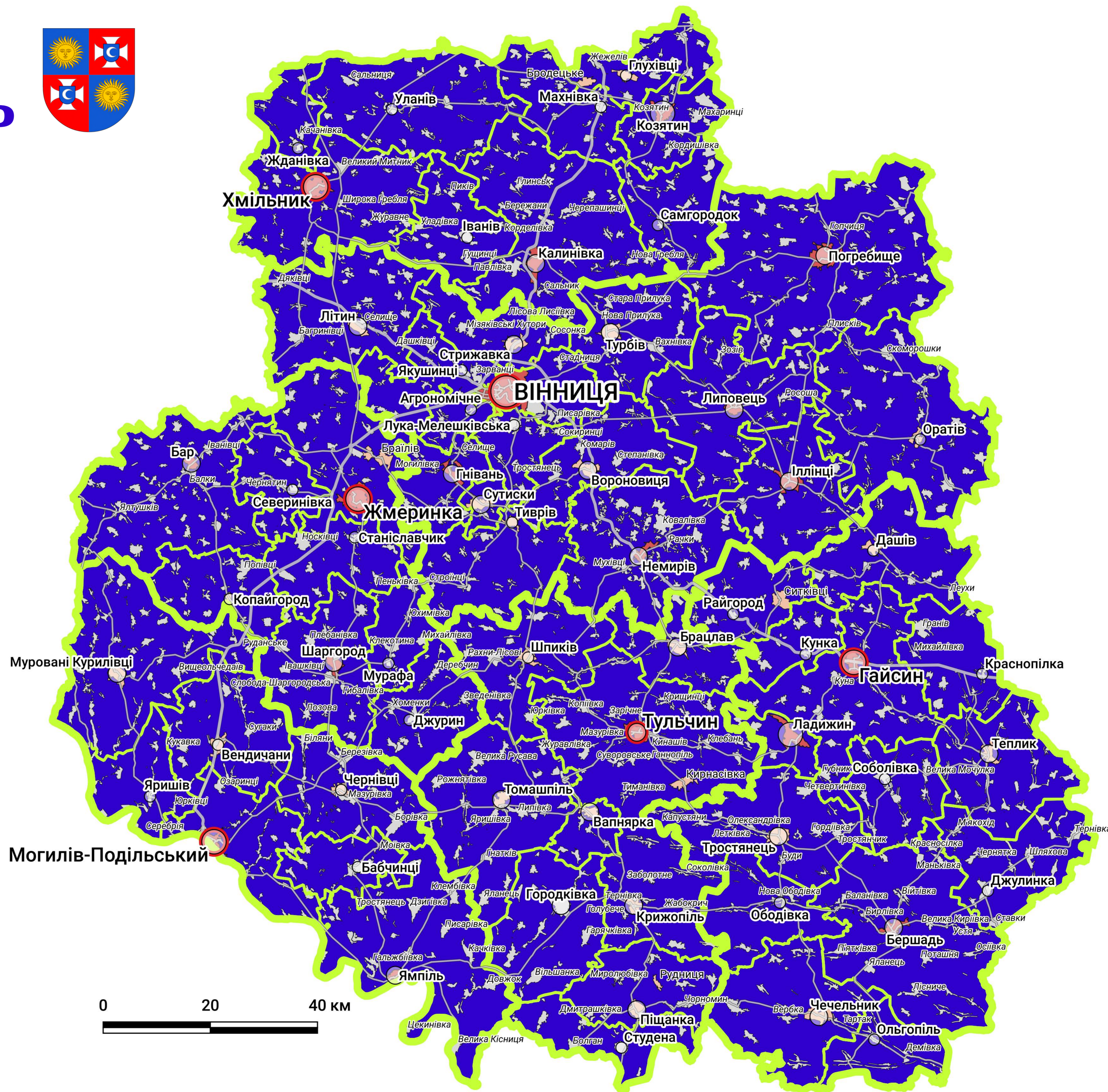
- ✓ 6 районів
- ✓ 63 територіальні громади

**1 545,4**  
тис. осіб - населення області

**26,513**  
тис. км. кв. - площа області

**1504**  
населені пункти

адміністративні центри та території територіальних громад затверджені Розпорядження КМУ від 12.06.2020 № 707






# Адміністративно-територіальний устрій

## Вінницький район

 **Вінниця**  
369,8 тис. осіб  
Адміністративний центр

 **657,6**  
тис. осіб - населення району

 **6,89**  
тис. км. кв. - площа району


 **411**  
населених пунктів у районі

 **16**  
територіальних громад у районі


Агрономічна сільська, Барська міська, Вінницька міська, Вороновицька селищна, Гніванська міська, Іллінецька міська, Липовецька міська, Літинська селищна, Лука-Мелешківська сільська, Немирівська міська, Оратівська селищна, Погребищенська міська, Стрижавська селищна, Сутисківська селищна, Тиврівська селищна, Турбівська селищна, Якушинецька сільська територіальні громади

## Гайсинський район

 **Гайсин**  
25,7 тис. осіб  
Адміністративний центр

 **243,3**  
тис. осіб - населення району

 **5,67**  
тис. км. кв. - площа району


 **264**  
населених пунктів у районі

 **14**  
територіальних громад у районі


Бершадська міська, Гайсинська міська, Дашівська селищна, Джулинська сільська, Краснопільська сільська, Кунківська сільська, Ладижинська міська, Ободівська сільська, Ольгопільська сільська, Райгородська сільська, Соболівська сільська, Теплицька селищна, Тростянецька селищна, Чечельницька селищна територіальні громади

## Жмеринський район

 **Жмеринка**  
34,5 тис. осіб  
Адміністративний центр

 **165,8**  
тис. осіб - населення району

 **2,651**  
тис. км. кв. - площа району

 **216**  
населених пунктів у районі

 **8**  
територіальних громад у районі

Барська міська, Джулинська сільська, Жмеринська міська, Копайгородська селищна, Мурафська сільська, Северинівська сільська, Станіславчицька сільська, Шаргородська міська територіальні громади

## Могилів-Подільський район

 **Могилів-Подільський**  
30,6 тис. осіб  
Адміністративний центр

 **146,9**  
тис. осіб - населення району

 **3,221**  
тис. км. кв. - площа району

 **195**  
населених пунктів у районі

 **7**  
територіальних громад у районі

Бабчинецька сільська, Вендичанська селищна, Могилів-Подільська міська, Мурафська сільська, Мурованокуріловецька селищна, Чернівецька селищна, Ямпільська міська, Яришівська сільська територіальні громади

## Тульчинський район

 **Тульчин**  
15,0 тис. осіб  
Адміністративний центр

 **157,2**  
тис. осіб - населення району

 **3,858**  
тис. км. кв. - площа району

 **189**  
населених пунктів у районі

 **9**  
територіальних громад у районі


Брацлавська селищна, Вапнярська селищна, Городківська сільська, Крижопільська селищна, Піщанська селищна, Студенянська сільська, Томашпільська селищна, Тульчинська міська, Шпиківська селищна територіальні громади

## Хмільницький район

 **Хмільник**  
27,7 тис. осіб  
Адміністративний центр

 **188,3**  
тис. осіб - населення району

 **3,701**  
тис. км. кв. - площа району


 **229**  
населених пунктів у районі

 **9**  
територіальних громад у районі

Глуховецька селищна, Війтівецька сільська, Іванівська сільська, Калинівська міська, Козятинська міська, Махнівська сільська, Самгородоцька сільська, Уланівська сільська, Хмільницька міська територіальні громади



# Волинська область



✓ 4 райони

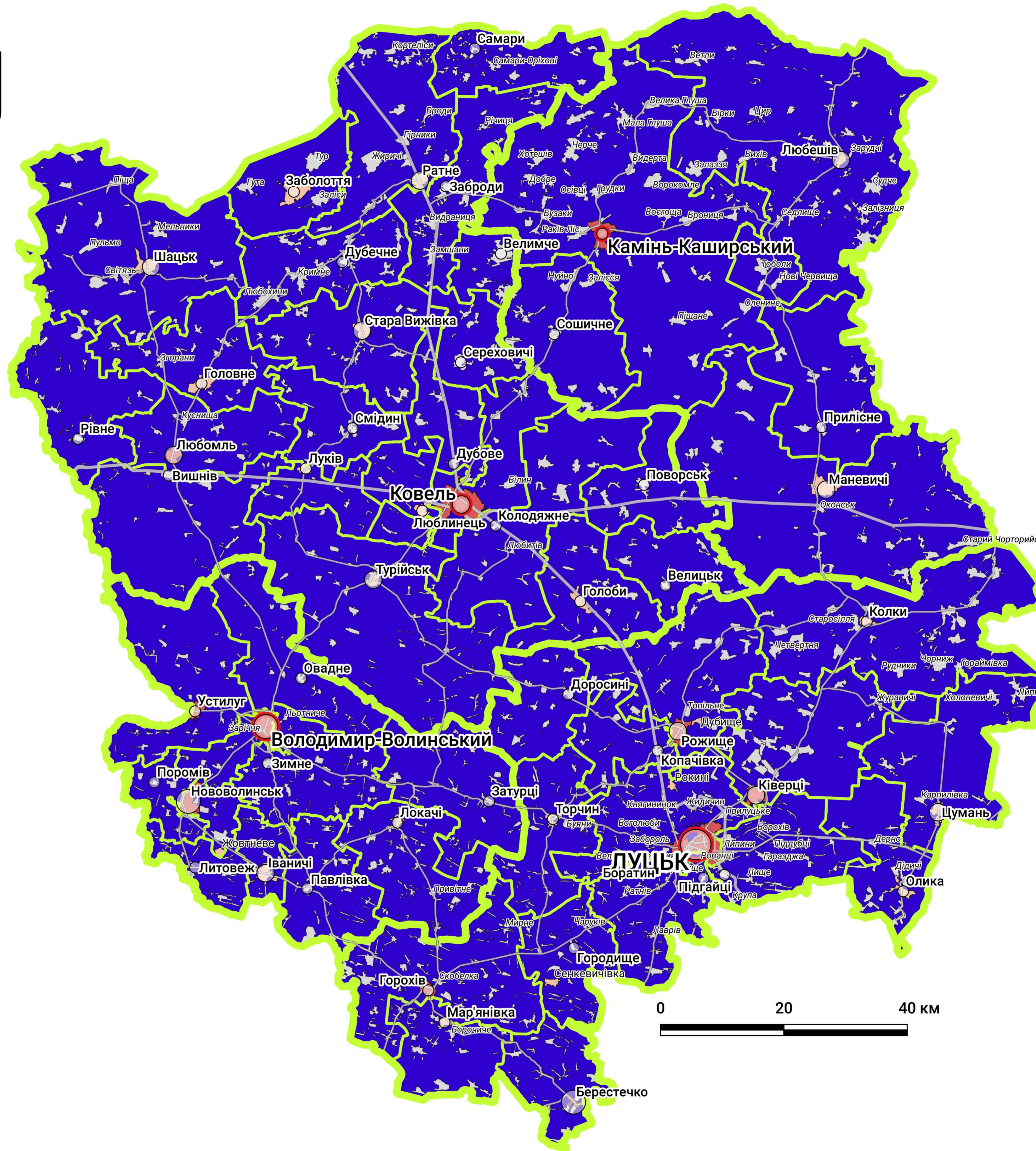
✓ 54 територіальні громади

👤 1 031,4 тис. осіб - населення області

📏 20,144 тис. км. кв. - площа області

🏠 1087 населених пунктів

адміністративні центри та території територіальних громад затверджені Розпорядження КМУ від 12.06.2020 № 708






## Володимир-Волинський район

 Володимир-Волинський  
38,6 тис. осіб

Адміністративний центр

 **174,7**  
тис. осіб - населення району

 **2,558**  
тис. км. кв. - площа району

 **201**  
населених пунктів у районі

 **11**  
територіальних громад у районі

Володимир-Волинська міська, Затурцівська сільська, Зимнівська сільська, Іваничівська селищна, Литовезька сільська, Локачинська селищна, Нововолинська міська, Оваднівська сільська, Павлівська сільська, Поромівська сільська, Устилузька міська територіальні громади


## Камінь-Каширський район


 Камінь-Каширський  
12,5 тис. осіб

Адміністративний центр

 **132,4**  
тис. осіб - населення району

 **4,693**  
тис. км. кв. - площа району

 **155**  
населених пунктів у районі


 **5**  
територіальних громад у районі

Камінь-Каширська міська, Любешівська селищна, Маневицька селищна, Прилісненська сільська, Сошичненська сільська територіальні громади


## Ковельський район

 Ковель  
68,6 тис. осіб

Адміністративний центр

 **271,0**  
тис. осіб - населення району

 **7,647**  
тис. км. кв. - площа району

 **380**  
населених пунктів у районі


 **23**  
територіальних громад у районі

Велимченська сільська, Велицька сільська, Вишнівська сільська, Голобська селищна, Головненська селищна, Дубечненська сільська, Дубівська сільська, Заболоттівська селищна, Забродівська сільська, Ковельська міська, Колодяжненська сільська, Луківська селищна, Люблинецька селищна, Любомльська міська, Поворська сільська, Ратнівська селищна, Рівненська сільська, Самарівська сільська, Сереховичівська сільська, Смідинська сільська, Старовижівська селищна, Турійська селищна, Шацька селищна територіальні громади


## Луцький район

 Луцьк  
216,9 тис. осіб

Адміністративний центр

 **1560,4**  
тис. осіб - населення району

 **5,248**  
тис. км. кв. - площа району

 **351**  
населених пунктів у районі

 **15**  
територіальних громад у районі

Берестечківська міська, Боратинська сільська, Городищенська сільська, Горохівська міська, Доросинівська сільська, Ківерцівська міська, Колківська селищна, Копачівська сільська, Луцька міська, Мар'янівська селищна, Олицька селищна, Підгайцівська сільська, Рожищенська міська, Торчинська селищна, Цуманська селищна територіальні громади



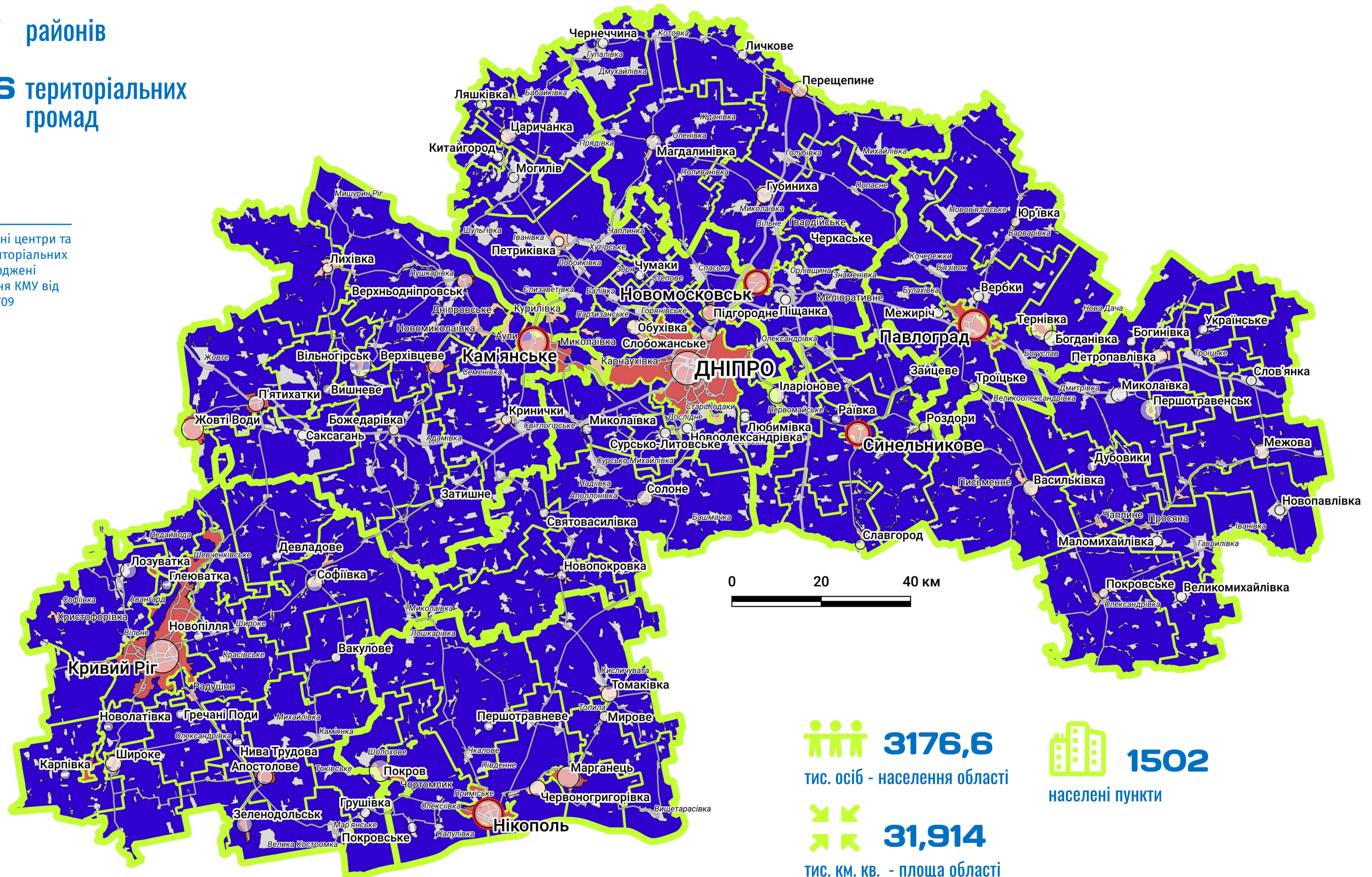
# Дніпропетровська область



✓ 7 районів

✓ 86 територіальних громад

адміністративні центри та території територіальних громад затверджені Розпорядження КМУ від 12.06.2020 № 709



**3176,6**  
тис. осіб - населення області

**31,914**  
тис. км. кв. - площа області

**1502**  
населені пункти



# Адміністративно-територіальний устрій



## Дніпропетровська область

### Дніпровський район

 **Дніпро**  
990,7 тис. осіб  
Адміністративний центр



Дніпровська міська, Китайгородська сільська, Любимівська сільська, Ляшківська сільська, Миколаївська сільська, Могилівська сільська, Новоолександрівська сільська, Новопокровська селищна, Обухівська селищна, Петриківська селищна, Підгородненська міська, Святовасилівська сільська, Слобожанська селищна, Солонянська селищна, Сурсько-Литовська сільська, Царичанська селищна, Чумаківська сільська територіальні громади

### Кам'янський район

 **Кам'янське**  
231,9 тис. осіб  
Адміністративний центр



Божедарівська селищна, Верхівцівська міська, Верхньодніпровська міська, Вишнівська селищна, Вільногірська міська, Жовтоводська міська, Затишнянська сільська, Кам'янська міська, Криничанська селищна, Лихівська селищна, П'ятихатська міська, Саксаганська сільська територіальні громади

### Криворізький район

 **Кривий Ріг**  
619,3 тис. осіб  
Адміністративний центр



Апостолівська міська, Вакулівська сільська, Глеюватська сільська, Гречаноподівська сільська, Грушівська сільська, Девладівська селищна, Зеленодольська міська, Карпівська сільська, Криворізька міська, Лозуватська сільська, Нивотрудівська сільська, Новолатівська сільська, Новопільська сільська, Софіївська селищна, Широківська селищна територіальні громади

### Нікопольський район

 **Нікополь**  
109,1 тис. осіб  
Адміністративний центр



Марганецька міська, Мирівська селищна, Нікопольська міська, Першотравневська сільська, Покровська міська, Покровська сільська, Томаківська селищна, Червоногригорівська селищна територіальні громади

### Новомосковський район

 **Новомосковськ**  
70,4 тис. осіб  
Адміністративний центр



Губинська селищна, Личківська сільська, Магдалинівська селищна, Новомосковська міська, Перещепинська міська, Піщанська сільська, Черкаська селищна, Чернечинська сільська територіальні громади

### Синельниківський район

 **Синельникове**  
30,3 тис. осіб  
Адміністративний центр



Брагинівська сільська, Васильківська селищна, Великомихайлівська сільська, Дубовиківська сільська, Зайцівська сільська, Іларіонівська селищна, Маломихайлівська сільська, Межівська селищна, Миколаївська сільська, Новопавлівська сільська, Першотравенська міська, Петропавлівська селищна, Покровська селищна, Раївська сільська, Роздорська селищна, Синельниківська міська, Славгородська селищна, Слов'янська сільська, Українська сільська територіальні громади

### Павлоградський район

 **Павлоград**  
104,3 тис. осіб  
Адміністративний центр



Богданівська сільська, Вербківська сільська, Межиріцька сільська Павлоградська міська, Тернівська міська, Троїцька сільська, Юр'ївська селищна територіальні громади

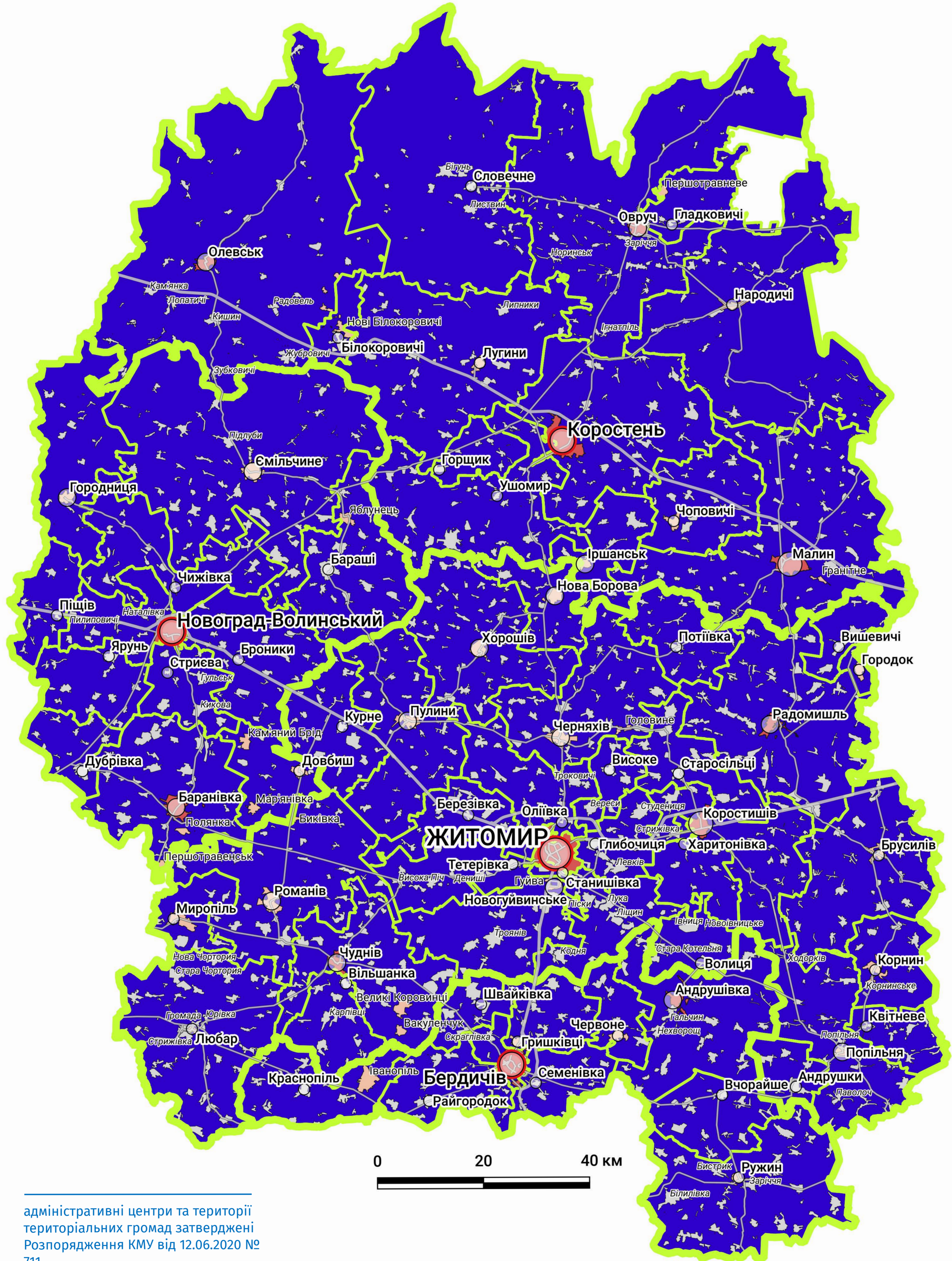


# Житомирська область



✓ 4 райони

✓ 66 територіальних громад



адміністративні центри та території територіальних громад затверджені Розпорядження КМУ від 12.06.2020 № 711

**1 208,2**  
тис. осіб - населення області

**29,832**  
тис. км. кв. - площа області

**1668**  
населені пункти



# Адміністративно-територіальний устрій



Житомирська область

## Бердичівський район



**Бердичів**  
74,8 тис. осіб

Адміністративний центр

**163,6**  
тис. осіб - населення району

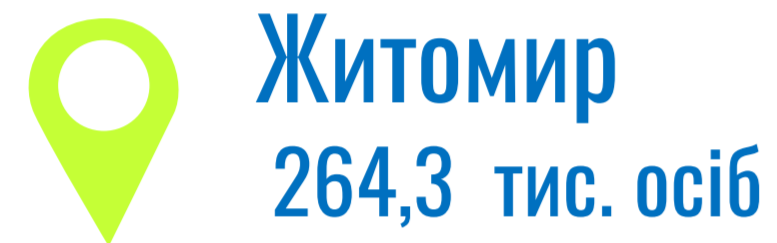
**3,01**  
тис. км. кв. - площа району

**162**  
населених пунктів у районі

**10**  
територіальних громад у районі

Андрушівська міська, Бердичівська міська, Вчорайшенська сільська, Гришковицька селищна, Краснопільська сільська, Райгородоцька сільська, Ружинська селищна, Семенівська сільська, Червоненська селищна, Швайківська сільська територіальні громади

## Житомирський район



**Житомир**  
264,3 тис. осіб

Адміністративний центр

**622,7**  
тис. осіб - населення району

**10,51**  
тис. км. кв. - площа району

**684**  
населених пунктів у районі

**31**  
територіальних громад у районі

Андрушківська сільська, Березівська сільська, Брусилівська селищна, Високівська сільська, Вишевицька сільська, Вільшанська сільська, Волицька сільська, Глибочицька селищна, Городоцька селищна, Житомирська міська, Квітнева сільська, Корнинська селищна, Коростишівська міська, Курненська сільська, Любарська селищна, Миропільська селищна, Новоборівська селищна, Новогуївська селищна, Оліївська сільська, Попільнянська селищна, Потіївська сільська, Пулинська селищна, Радомишльська міська, Романівська селищна, Станишівська сільська, Старосілецька сільська, Тетерівська сільська, Харитонівська сільська, Хорошівська селищна, Черняхівська селищна, Чуднівська міська територіальні громади

## Коростенський район



**Коростень**  
62,8 тис. осіб

Адміністративний центр

**262,1**  
тис. осіб - населення району

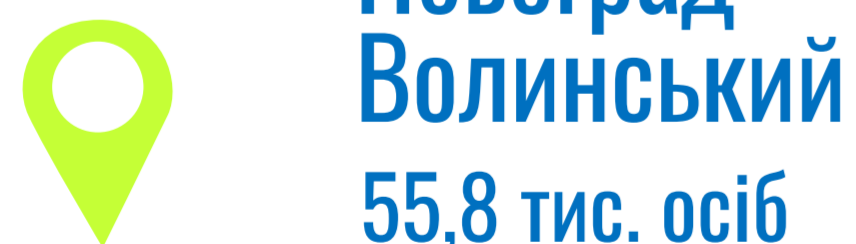
**11,07**  
тис. км. кв. - площа району

**529**  
населених пунктів у районі

**13**  
територіальних громад у районі

Білокоровицька сільська, Гладковицька сільська, Горщиківська сільська, Іршанська селищна, Коростенська міська, Лугинська селищна, Малинська міська, Народицька селищна, Овруцька міська, Олевська міська, Словечанська сільська, Ушомирська сільська, Чоповицька селищна територіальні громади

## Новоград-Волинський район



**Новоград-Волинський**  
55,8 тис. осіб

Адміністративний центр

**171,7**  
тис. осіб - населення району

**5,24**  
тис. км. кв. - площа району

**293**  
населених пунктів у районі

**12**  
територіальних громад у районі

Баранівська міська, Барашівська сільська, Брониківська сільська, Городницька селищна, Довбиська селищна, Дубрівська сільська, Ємільчинська селищна, Новоград-Волинська міська, Піщівська сільська, Стриївська сільська, Чижівська сільська, Ярунська сільська територіальні громади



# Закарпатська область



✓ 6 районів

✓ 64 територіальні громади

👤 1 253,8

тис. осіб - населення області

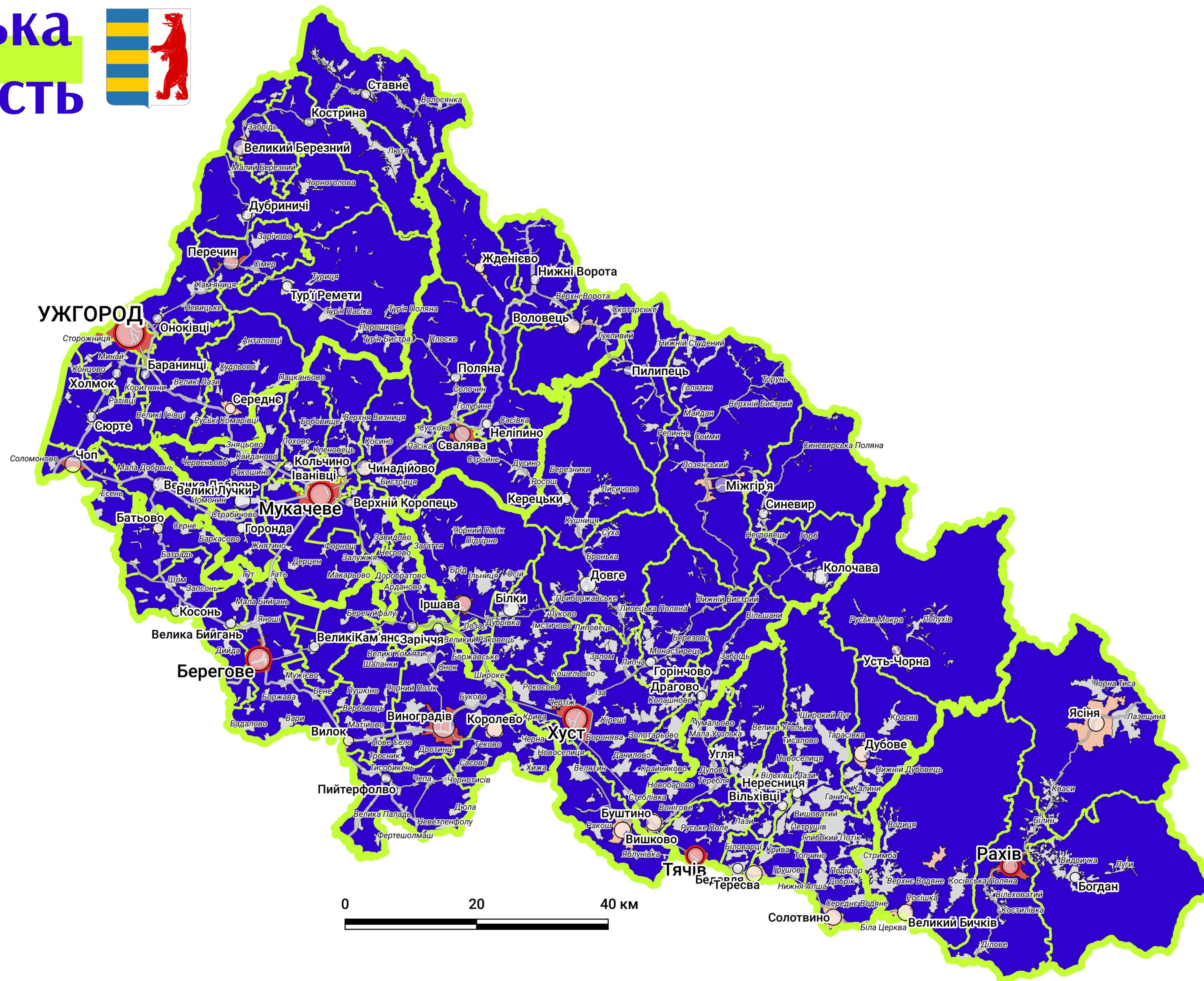
📏 12,777

тис. км. кв. - площа області

🏠 608

населених пунктів

адміністративні центри та території територіальних громад затверджені Розпорядження КМУ від 12.06.2020 № 712





# Адміністративно-територіальний устрій



Закарпатська область

## Берегівський район

**Берегове**  
23,6 тис. осіб

Адміністративний центр

**209,2**  
тис. осіб - населення району

**1,59**  
тис. км. кв. - площа району

**105**  
населених пунктів у районі

**10**  
територіальних громад у районі

Баранівська міська, Барашівська сільська, Брониківська сільська, Городницька селищна, Довбиська селищна, Дубрівська сільська, Ємельчинська селищна, Новоград-Волинська міська, Піщівська сільська, Стрийська сільська, Чижівська сільська, Ярунська сільська територіальні громади

## Мукачівський район

**Мукачеве**  
86,0 тис. осіб

Адміністративний центр

**254,6**  
тис. осіб - населення району

**2,05**  
тис. км. кв. - площа району

**142**  
населених пунктів у районі

**13**  
територіальних громад у районі

Великолучківська сільська, Верхньокоропецька сільська, Воловецька селищна, Горондівська сільська, Жденіївська селищна, Івановецька сільська, Кольчинська селищна, Мукачівська міська, Неліпінська сільська, Нижньоворітська сільська, Полянська сільська, Свалявська міська, Чинадіївська селищна територіальні громади

## Рахівський район

**Рахів**  
15,6 тис. осіб

Адміністративний центр

**82,8**  
тис. осіб - населення району

**1,87**  
тис. км. кв. - площа району

**29**  
населених пунктів у районі

**4**  
територіальних громад у районі

Богданська сільська, Великобичківська селищна, Рахівська міська, Ясінянська селищна територіальні громади

## Тячівський район

**Тячів**  
9,0 тис. осіб

Адміністративний центр

**185,3**  
тис. осіб - населення району

**1,87**  
тис. км. кв. - площа району

**64**  
населених пунктів у районі

**10**  
територіальних громад у районі

Бедевлянська сільська, Буштинська селищна, Вільховецька сільська, Дубівська селищна, Нересницька сільська, Солотвинська селищна, Тересвянська селищна, Тячівська міська, Углянська сільська, Усть-Чорнянська селищна територіальні громади

## Ужгородський район

**Ужгород**  
115,5 тис. осіб

Адміністративний центр

**255,8**  
тис. осіб - населення району

**2,36**  
тис. км. кв. - площа району

**125**  
населених пунктів у районі

**14**  
територіальних громад у районі

Баранинська сільська, Великоберезнянська селищна, Великодобронська сільська, Дубриницько-Малоберезнянська сільська, Костринська сільська, Оноківська сільська, Перечинська міська, Середнянська селищна, Ставненська сільська, Сюртівська сільська, Тур'є-Реметівська сільська, Ужгородська міська, Холмківська сільська, Чопська міська територіальні громади

## Хустський район

**Хуст**  
28,3 тис. осіб

Адміністративний центр

**269,1**  
тис. осіб - населення району

**3,18**  
тис. км. кв. - площа району

**143**  
населених пунктів у районі

**13**  
територіальних громад у районі

Білівська сільська, Вишківська селищна, Горінчівська сільська, Довжанська сільська, Драгівська сільська, Зарічанська сільська, Іршавська міська, Кам'янська сільська, Керецьківська сільська, Колочавська сільська, Міжгірська селищна, Пилипецька сільська, Синевирська сільська, Хустська міська територіальні громади



Міністерство розвитку громад та територій України


ОБСЕ

ТОВАРИСТВО  
ДОСЛІДНИКІВ  
УКРАЇНИ

Атлас адміністративно-територіального устрою України: 2020



# Запорізька область



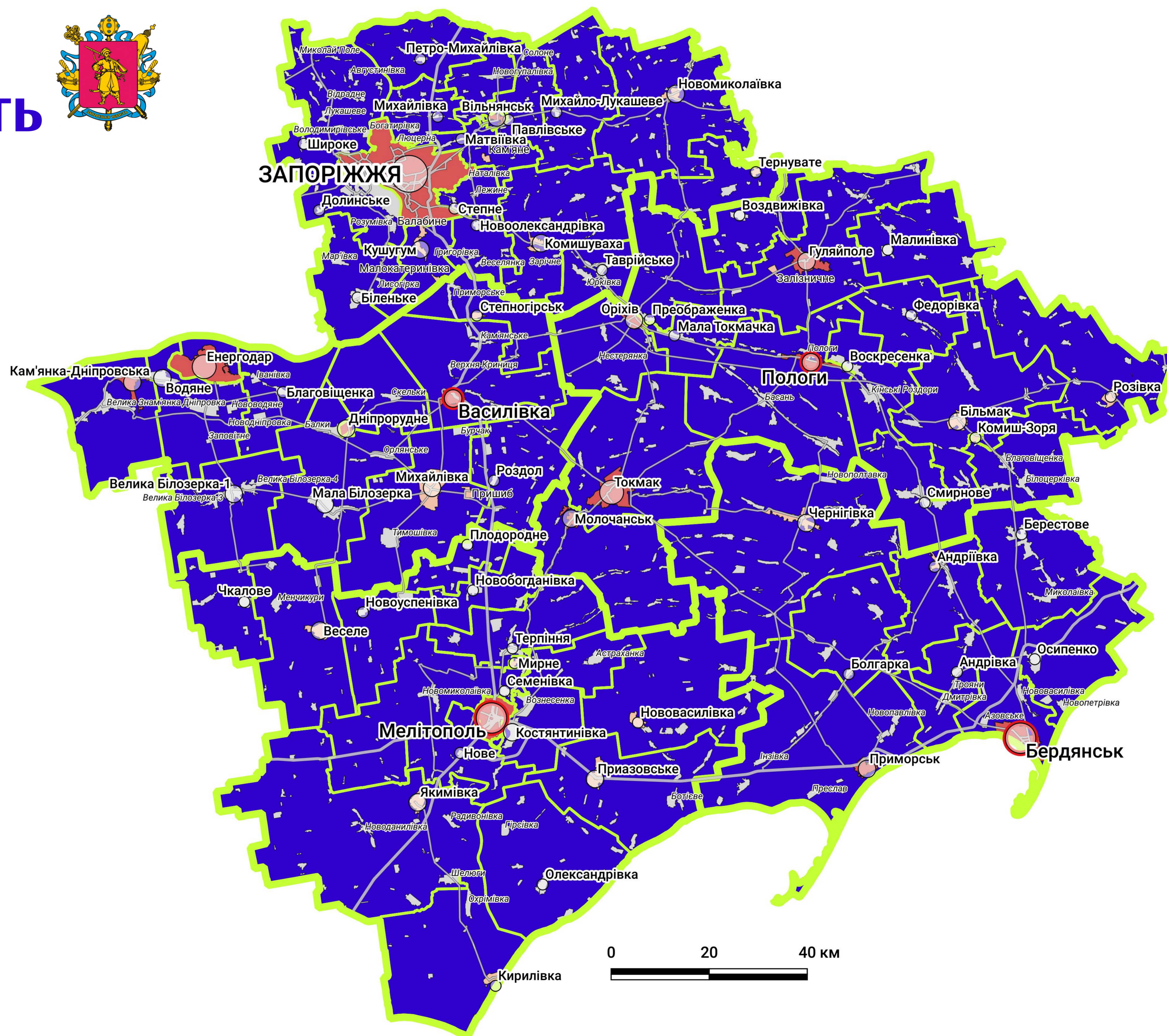
- ✓ 5 районів
- ✓ 67 територіальних громад

**1 687,4**  
тис. осіб - населення області

**27,180**  
тис. км. кв. - площа області


**952**  
населених пунктів

адміністративні центри та території територіальних громад затверджені Розпорядження КМУ від 12.06.2020 № 713






# Адміністративно-територіальний устрій



Запорізька область


## Бердянський район

 **Бердянськ**  
109,2 тис. осіб

Адміністративний центр

 **183,9**  
тис. осіб - населення району


 **4,46**  
тис. км. кв. - площа району

 **113**  
населених пунктів у районі

 **8**  
територіальних громад у районі

Андрівська сільська, Андріївська селищна, Бердянська міська, Берестівська сільська, Коларівська сільська, Осипенківська сільська, Приморська міська, Чернігівська селищна територіальні громади


## Василівський район

 **Василівка**  
13,0 тис. осіб

Адміністративний центр

 **188,7**  
тис. осіб - населення району

 **4,40**  
тис. км. кв. - площа району

 **109**  
населених пунктів у районі

 **11**  
територіальних громад у районі

Благовіщенська сільська, Василівська міська, Великобілозерська сільська, Водянська сільська, Дніпрорудненська міська, Енергодарська міська, Кам'янсько-Дніпровська міська, Малобілозерська сільська, Михайлівська селищна, Роздольська сільська, Степногірська селищна територіальні громади

## Запорізький район

 **Запоріжжя**  
731,9 тис. осіб

Адміністративний центр

 **874,2**  
тис. осіб - населення району

 **4,60**  
тис. км. кв. - площа району

 **282**  
населених пунктів у районі


 **17**  
територіальних громад у районі

Біленьківська сільська, Вільнянська міська, Долинська сільська, Запорізька міська, Комишуваська селищна, Кушугумська селищна, Матвіївська сільська, Михайлівська сільська, Михайло-Лукашівська сільська, Новомиколаївська селищна, Новоолександрівська сільська, Павлівська сільська, Петро-Михайлівська сільська, Степенська сільська, Таврійська сільська, Тернуватська селищна, Широківська сільська територіальні громади


## Мелітопольський район

 **Мелітополь**  
151,9 тис. осіб

Адміністративний центр

 **286,6**  
тис. осіб - населення району

 **6,96**  
тис. км. кв. - площа району

 **208**  
населених пунктів у районі

 **16**  
територіальних громад у районі

Веселівська селищна, Кирилівська селищна, Костянтинівська сільська, Мелітопольська міська, Мирненська селищна, Новенська селищна, Новобогданівська сільська, Нововасилівська селищна, Новоуспенівська сільська, Олександрівська сільська, Плодородненська сільська, Приазовська селищна, Семенівська сільська, Терпіннівська сільська, Чкаловська сільська, Якимівська селищна територіальні громади


## Пологівський район

 **Пологи**  
18,7 тис. осіб

Адміністративний центр

 **172,5**  
тис. осіб - населення району

 **6,76**  
тис. км. кв. - площа району

 **240**  
населених пунктів у районі

 **15**  
територіальних громад у районі

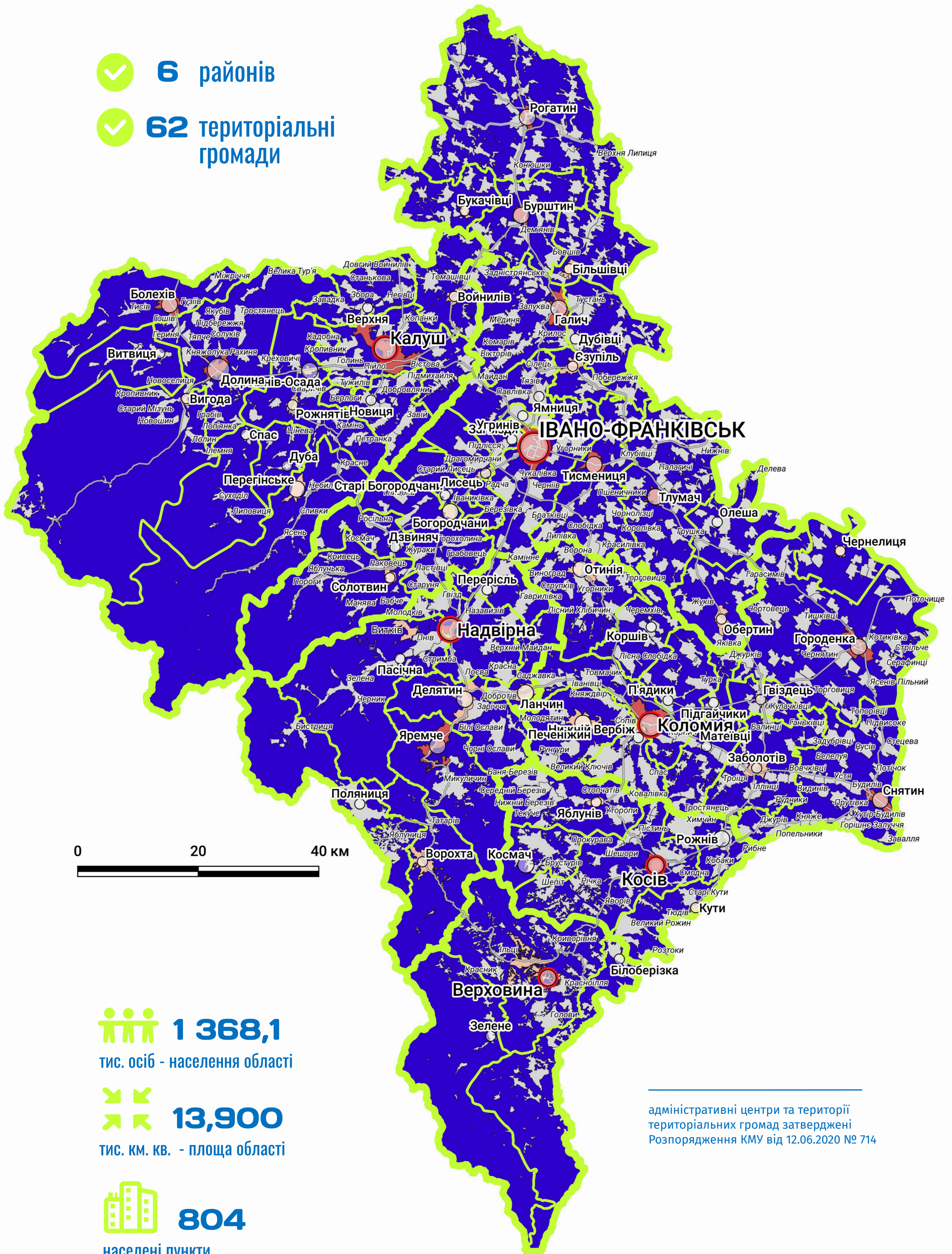
Більмацька селищна, Воздвижівська сільська, Воскресенська сільська, Гуляйпільська міська, Комиш-Зорянська селищна, Малинівська сільська, Малотокмачанська сільська, Молочанська міська, Оріхівська міська, Пологівська міська, Преображенська сільська, Розівська селищна, Смирновська сільська, Токмацька міська, Федорівська сільська територіальні громади



# Івано-Франківська область



- ✓ 6 районів
- ✓ 62 територіальні громади



**1 368,1**  
тис. осіб - населення області

**13,900**  
тис. км. кв. - площа області

**804**  
населені пункти

адміністративні центри та території територіальних громад затверджені Розпорядження КМУ від 12.06.2020 № 714





# Адміністративно-територіальний устрій



Івано-Франківська область

## Верховинський район

селище міського типу  
**Верховина**  
5,8 тис. осіб  
Адміністративний центр

**30,5**  
тис. осіб - населення району

**1,27**  
тис. км. кв. - площа району

**43**  
населених пунктів у районі

**3**  
територіальних громад у районі

Білоберізька сільська, Верховинська селищна, Зеленська сільська територіальні громади

## Івано-Франківський район

**Івано-Франківськ**  
237,7 тис. осіб  
Адміністративний центр

**560,1**  
тис. осіб - населення району

**3,91**  
тис. км. кв. - площа району

**319**  
населених пунктів у районі

**20**  
територіальних громад у районі

Більшівцівська селищна, Букачівська селищна, Бурштинська міська, Галицька міська, Дзвиняцька сільська, Дубовецька сільська, Єзупільська селищна, Загвіздянська сільська, Івано-Франківська міська, Лисецька селищна, Обертинська селищна, Олешанська сільська, Рогатинська міська, Солотвинська селищна, Старобогородчанська сільська, Тисменицька міська, Тлумацька міська, Угринівська сільська, Ямницька сільська територіальні громади

## Калуський район

**Калуш**  
66,1 тис. осіб  
Адміністративний центр

**286,5**  
тис. осіб - населення району

**3,55**  
тис. км. кв. - площа району

**162**  
населених пунктів у районі

**13**  
територіальних громад у районі

Болехівська міська, Брошнів-Осадська селищна, Верхнянська сільська, Вигодська селищна, Витвицька сільська, Войнилівська селищна, Долинська міська, Дубівська сільська, Калуська міська, Новицька сільська, Перегінська селищна, Рожнятівська селищна, Спаська сільська територіальні громади

## Коломийський район

**Коломия**  
61,2 тис. осіб  
Адміністративний центр

**279,8**  
тис. осіб - населення району

**2,48**  
тис. км. кв. - площа району

**190**  
населених пунктів у районі

**13**  
територіальних громад у районі

Гвіздецька селищна, Городенківська міська, Заболотівська селищна, Коломийська міська, Коршівська сільська, Матеївецька сільська, Нижньовербізька сільська, Отинійська селищна, Печеніжинська селищна, Підгайчиківська сільська, П'ядицька сільська, Снятинська міська, Чернелицька селищна територіальні громади

## Косівський район

**Косів**  
8,5 тис. осіб  
Адміністративний центр

**85,7**  
тис. осіб - населення району

**0,85**  
тис. км. кв. - площа району

**40**  
населених пунктів у районі

**5**  
територіальних громад у районі

Косівська міська, Космацька сільська, Кутська селищна, Рожнівська сільська, Яблунівська селищна територіальні громади

## Надвірнянський район

**Надвірна**  
22,5 тис. осіб  
Адміністративний центр

**130,6**  
тис. осіб - населення району

**1,87**  
тис. км. кв. - площа району

**50**  
населених пунктів у районі

**8**  
територіальних громад у районі

Ворохтянська селищна, Делятинська селищна, Ланчинська селищна, Надвірнянська міська, Пасічнянська сільська, Переріслянська сільська, Поляницька сільська, Яремчанська міська територіальні громади



# Київська область



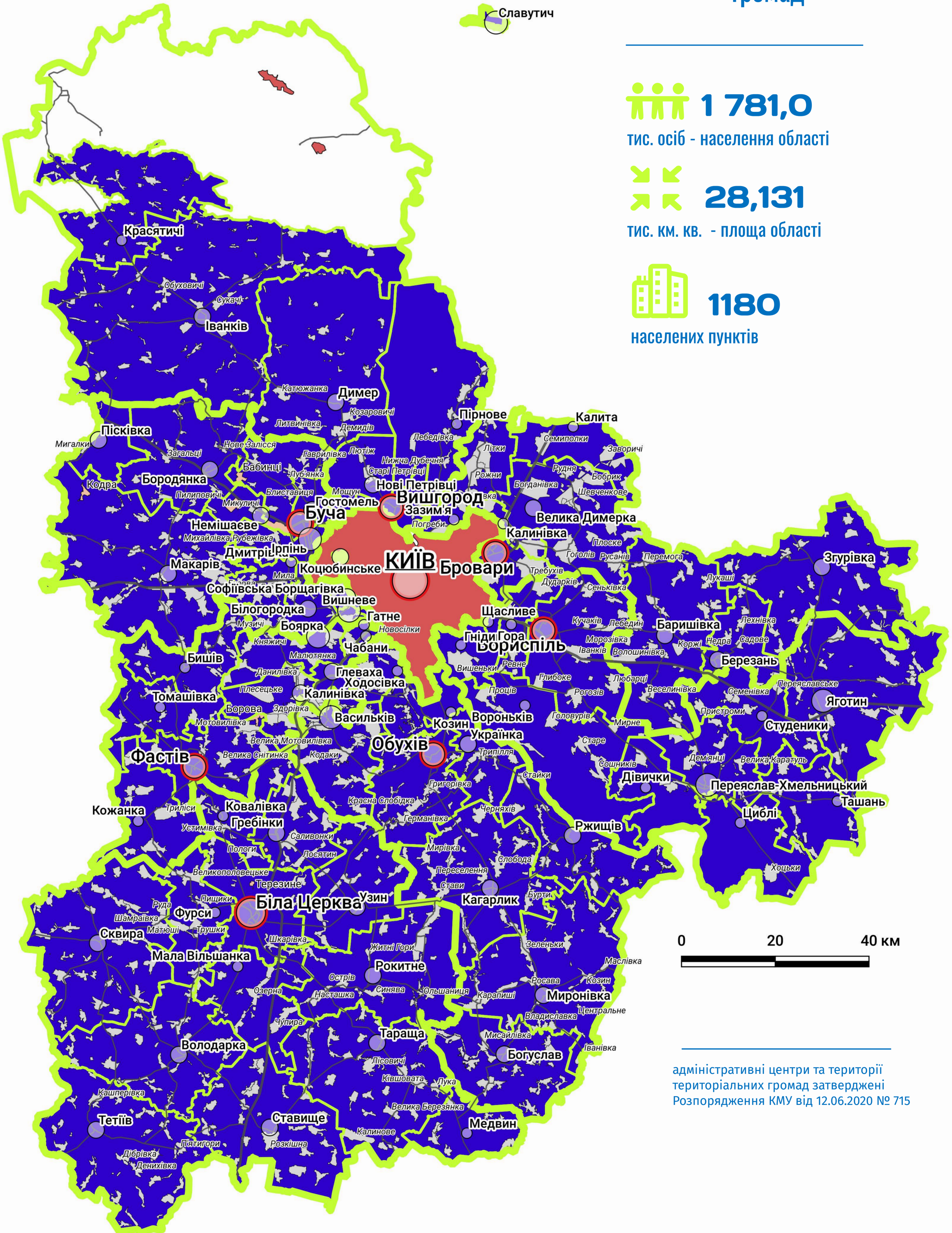
✓ 7 районів

✓ 69 територіальних громад

👤 1 781,0  
тис. осіб - населення області

📏 28,131  
тис. км. кв. - площа області

🏠 1180  
населених пунктів



0 20 40 км

адміністративні центри та території територіальних громад затверджені Розпорядження КМУ від 12.06.2020 № 715



# Адміністративно-територіальний устрій



Київська область

## Білоцерківський район

Біла Церква  
209,2 тис. осіб  
Адміністративний центр



Білоцерківська міська, Володарська селищна, Гребінківська селищна, Ковалівська сільська, Маловільшанська сільська, Медвинська сільська, Рокитнянська селищна, Сквирська міська, Ставищенська селищна, Таращанська міська, Тетіївська міська, Узинська міська, Фурсівська сільська територіальні громади

## Бориспільський район

Бориспіль  
63,2 тис. осіб  
Адміністративний центр



Бориспільська міська, Вороньківська сільська, Гірська сільська, Дівичківська сільська, Золочівська сільська, Переяславська міська, Пристолична сільська, Студениківська сільська, Ташанська сільська, Цибулівська сільська, Яготинська міська територіальні громади

## Броварський район

Бровари  
108,3 тис. осіб  
Адміністративний центр



Баришівська селищна, Березанська міська, Броварська міська, Великодимерська селищна, Зазимська сільська, Згурівська селищна, Калинівська селищна, Калитянська селищна територіальні громади

## Бучанський район

Буча  
36,3 тис. осіб  
Адміністративний центр



Білогородська сільська, Бородянська селищна, Борщагівська сільська, Бучанська міська, Вишнева міська, Гостомельська селищна, Дмитрівська сільська, Ірпінська міська, Коцюбинська селищна, Макарівська селищна, Немішаївська селищна, Пісківська селищна територіальні громади

## Вишгородський район

Вишгород  
30,9 тис. осіб  
Адміністративний центр



Вишгородська міська, Димерська селищна, Іванківська селищна, Петрівська сільська, Пірнівська сільська, Поліська селищна, Славутицька міська територіальні громади

## Обухівський район

Обухів  
33,4 тис. осіб  
Адміністративний центр



Богуславська міська, Васильківська міська, Кагарлицька міська, Козинська селищна, Миронівська міська, Обухівська міська, Ржищівська міська, Українська міська, Феодосіївська сільська територіальні громади

## Фастівський район

Фастів  
45,4 тис. осіб  
Адміністративний центр



Бишівська сільська, Боярська міська, Гатненська сільська, Глевахівська селищна, Калинівська селищна, Кожанська селищна, Томашівська сільська, Фастівська міська, Чабанівська селищна територіальні громади



# Кіровоградська область




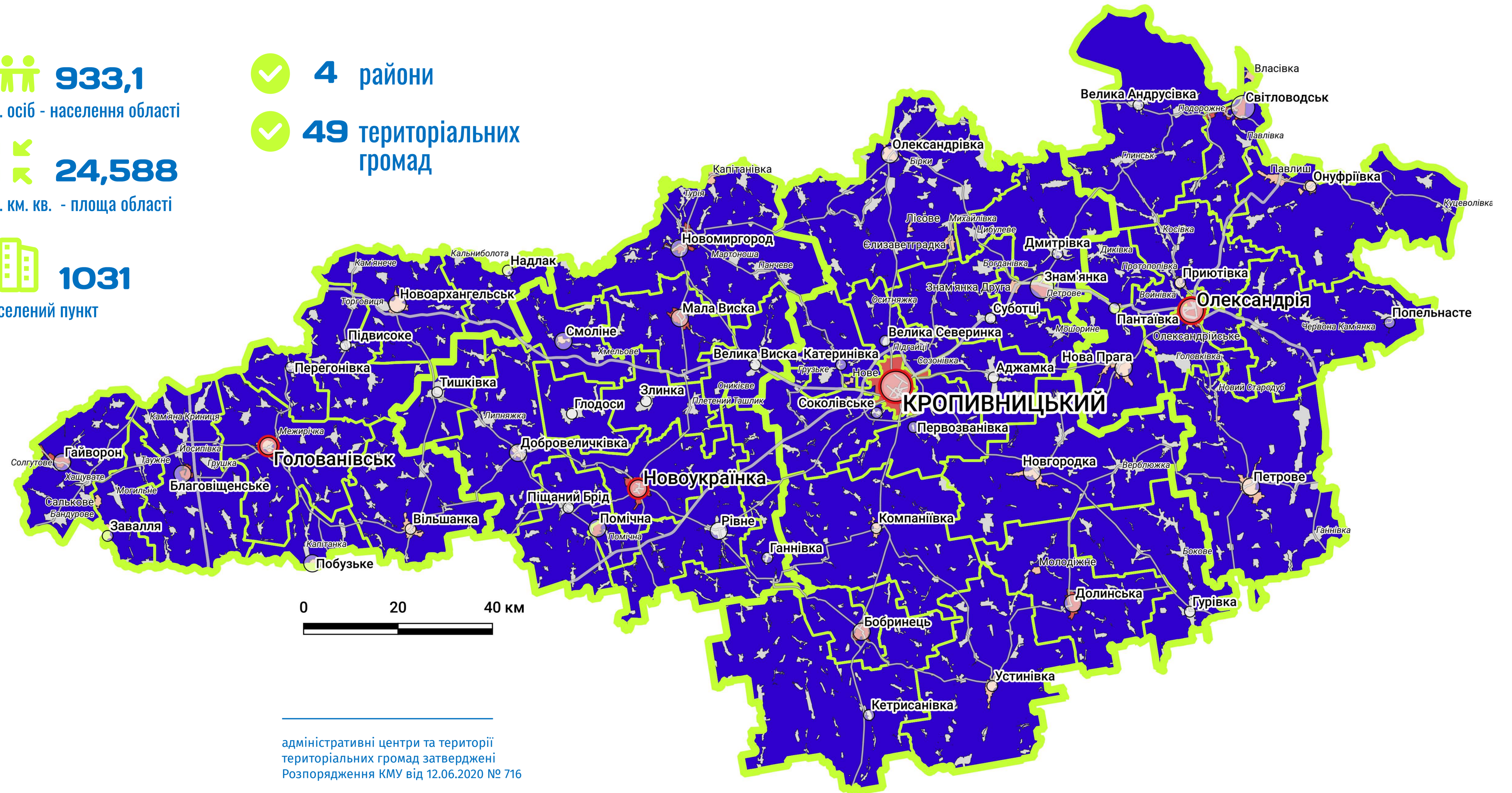
 **933,1**  
тис. осіб - населення області

 **24,588**  
тис. км. кв. - площа області

 **1031**  
населений пункт

 **4** райони

 **49** територіальних громад





# Адміністративно-територіальний устрій



Кіровоградська область

## Голованівський район

селище міського типу



**Голованівськ**

5,8 тис. осіб

Адміністративний центр

**124,9**  
тис. осіб - населення району

**4,24**  
тис. км. кв. - площа району

**183**  
населених пунктів у районі

**10**  
територіальних громад у районі

Благовіщенська міська, Вільшанська селищна, Гайворонська міська, Голованівська селищна, Заваллівська селищна, Надлацька сільська, Новоархангельська селищна, Перегонівська сільська, Підвисоцька сільська, Побузька селищна територіальні громади

## Кропивницький район



**Кропивницький**

225,3 тис. осіб

Адміністративний центр

**448,1**  
тис. осіб - населення району

**9,72**  
тис. км. кв. - площа району

**418**  
населених пунктів у районі

**17**  
територіальних громад у районі

Аджамська сільська, Бобринецька міська, Великосеверинівська сільська, Гурівська сільська, Дмитрівська сільська, Долинська міська, Знам'янська міська, Катеринівська сільська, Кетрисанівська сільська, Компаніївська селищна, Кропивницька міська, Новгородківська селищна, Олександрівська селищна, Соколівська сільська, Суботцівська сільська, Первозванівська сільська, Устинівська селищна територіальні громади

## Новоукраїнський район



**Новоукраїнка**

16,5 тис. осіб

Адміністративний центр

**142,7**  
тис. осіб - населення району

**5,20**  
тис. км. кв. - площа району

**242**  
населених пунктів у районі

**13**  
територіальних громад у районі

Ганнівська сільська, Глодоська сільська, Добровеличківська селищна, Злинська сільська, Маловисківська міська, Мар'янівська сільська, Новомиргородська міська, Новоукраїнська міська, Піщанобрідська сільська, Помічнська міська, Рівнянська сільська, Смолінська селищна, Тишківська сільська територіальні громади

## Олександрійський район



**Олександрія**

78,4 тис. осіб

Адміністративний центр

**229,8**  
тис. осіб - населення району

**5,41**  
тис. км. кв. - площа району

**188**  
населених пунктів у районі

**9**  
територіальних громад у районі

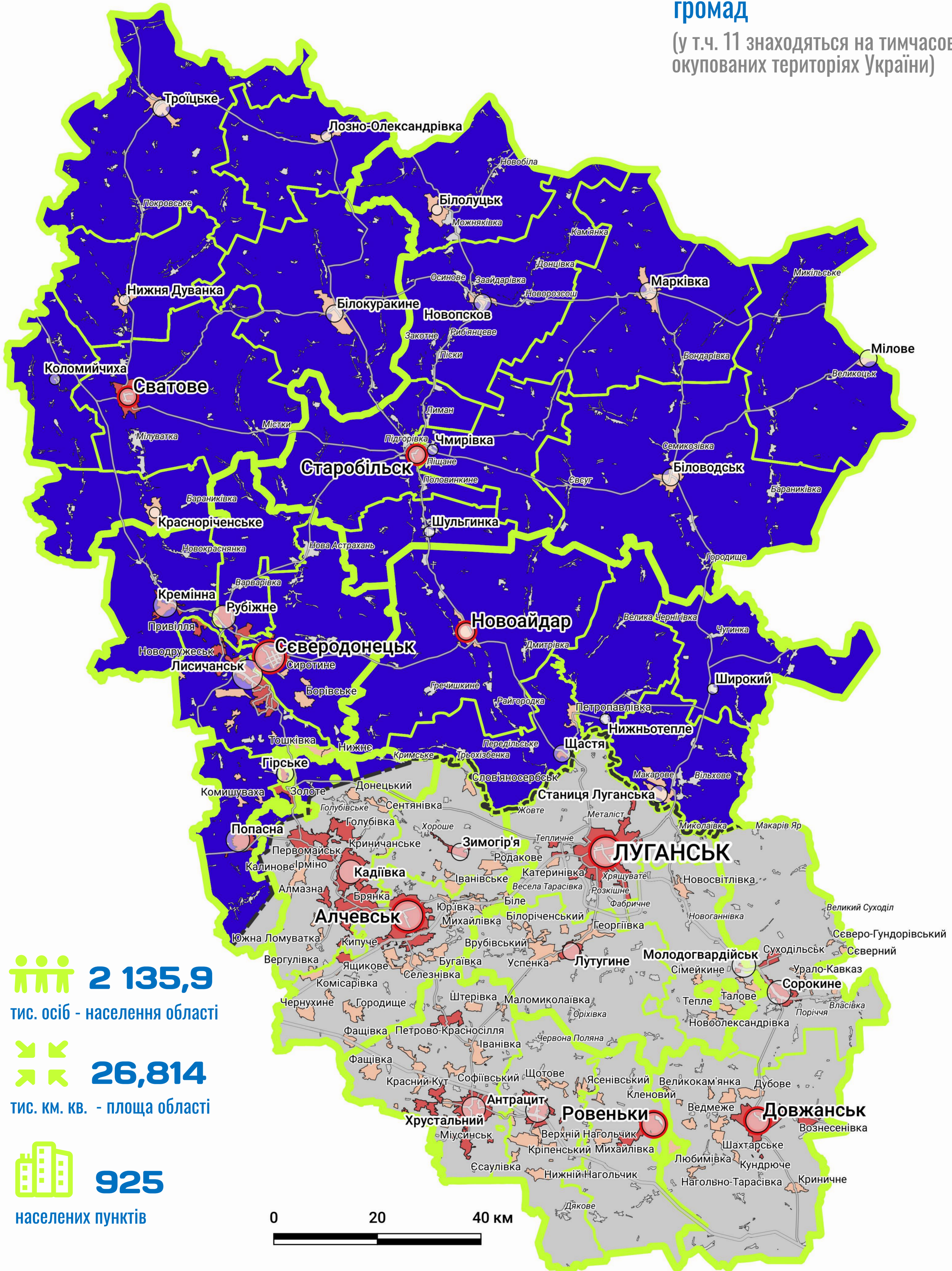
Великоандрусівська сільська, Новопразька селищна, Олександрійська міська, Онуфріївська селищна, Пантаївська селищна, Петрівська селищна, Попельнастівська сільська, Приютівська селищна, Світловодська міська територіальні громади



# Луганська область



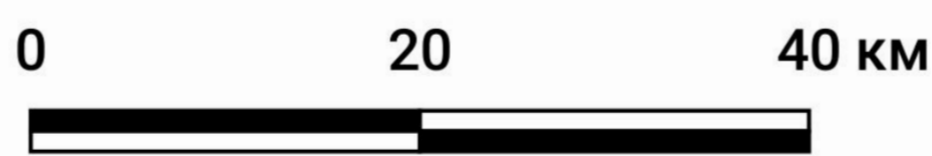
- ✓ **8** районів  
(у т.ч. 4 знаходяться на тимчасово окупованих територіях України)
- ✓ **37** територіальних громад  
(у т.ч. 11 знаходяться на тимчасово окупованих територіях України)



**2 135,9**  
тис. осіб - населення області

**26,814**  
тис. км. кв. - площа області

**925**  
населених пунктів



адміністративні центри та території територіальних громад затверджені Розпорядження КМУ від 12.06.2020 № 717



# Адміністративно-територіальний устрій



Луганська область

## Сватівський район

**Сватове**  
16,7 тис. осіб  
Адміністративний центр



Білокуракинська селищна, Коломийчеська сільська, Красноріченська селищна, Лозно-Олександрівська селищна, Нижньодуванська селищна, Сватівська міська, Трацька селищна територіальні громади

## Сєвєродонецький район

**Сєвєродонецьк**  
102,4 тис. осіб  
Адміністративний центр



Гірська міська, Кремінська міська, Лисичанська міська, Попаснянська міська, Рубіжанська міська, Сєвєродонецька міська територіальні громади

## Старобільський район

**Старобільськ**  
16,7 тис. осіб  
Адміністративний центр



Біловодська селищна, Білолуцька селищна, Марківська селищна, Міловська селищна, Новопсковська селищна, Старобільська міська, Чмирівська сільська, Шутьгінська сільська територіальні громади

## Щастинський район

селище міського типу  
**Новоайдар**  
8,0 тис. осіб  
Адміністративний центр



Нижньотеплівська сільська, Новоайдарська селищна, Станично-Луганська селищна, Широківська селищна, Щастинська міська територіальні громади

## Алчевський район\*

**Алчевськ**  
106,9 тис. осіб  
Адміністративний центр



Алчевська міська, Зимогір'ївська міська, Кадіївська міська територіальні громади

## Довжанський район\*

**Довжанськ**  
63,2 тис. осіб  
Адміністративний центр



Довжанська міська, Сорокинська міська територіальні громади

## Луганський район\*

**Луганськ**  
401,3 тис. осіб  
Адміністративний центр



Луганська міська, Лутугинська міська, Молодогвардійська міська територіальні громади

## Ровеньківський район\*

**Ровеньки**  
45,6 тис. осіб  
Адміністративний центр



Антрацитівська міська, Ровеньківська міська, Хрустальненська міська територіальні громади

\*райони, що знаходяться на тимчасово окупованих територіях України



# Львівська область



✓ 7 районів

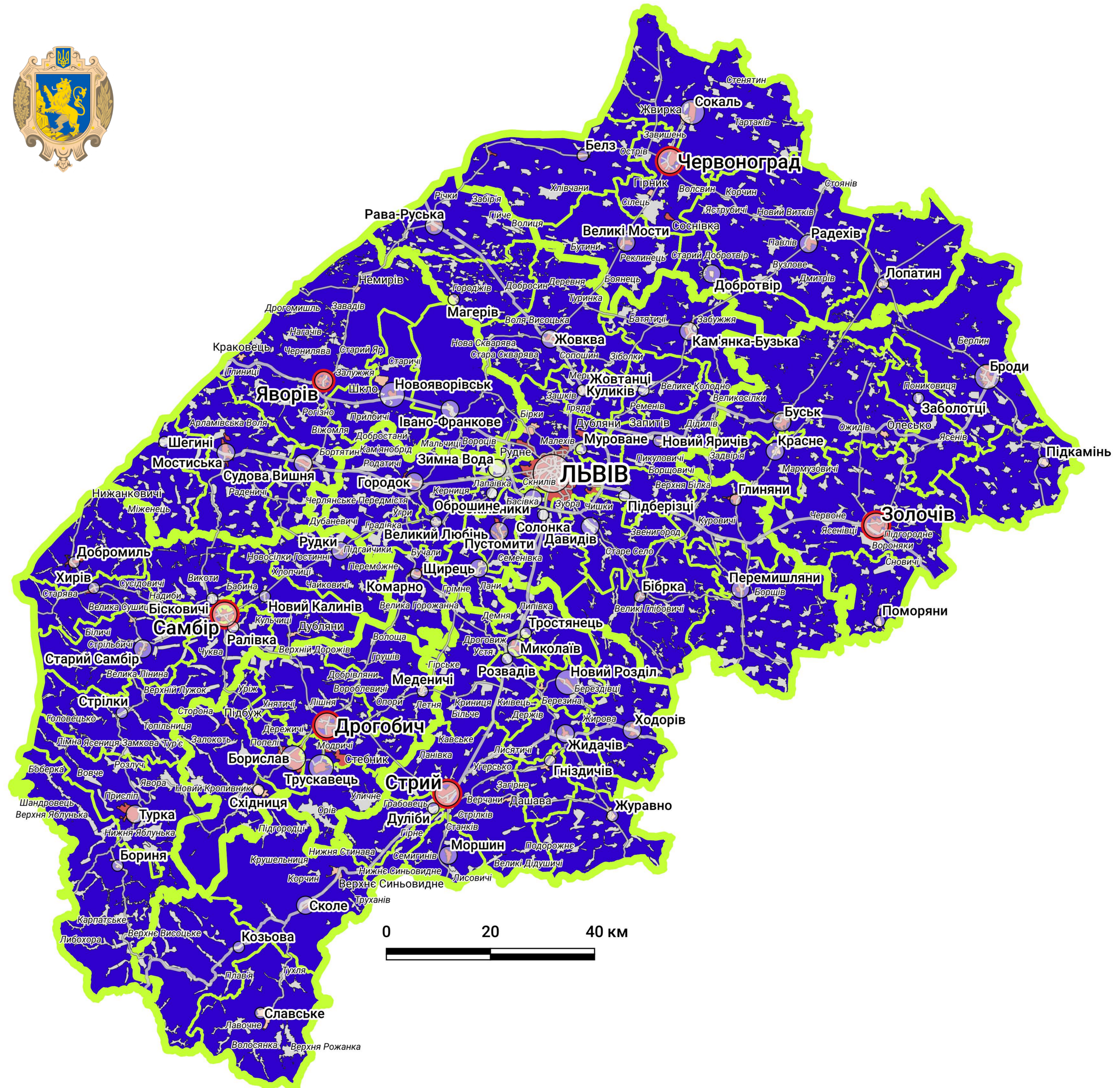
✓ 73 територіальні громади

👤 2 512,1  
тис. осіб - населення області

📏 21,833  
тис. км. кв. - площа області

🏠 1928  
населених пунктів

адміністративні центри та території територіальних громад затверджені Розпорядження КМУ від 12.06.2020 № 718





# Адміністративно-територіальний устрій



Львівська область

## Дрогобицький район

 **Дрогобич**  
75,4 тис. осіб  
Адміністративний центр



Бориславська міська, Дрогобицька міська, Меденицька селищна, Східницька селищна, Трускавецька міська територіальні громади

## Золочівський район

 **Золочів**  
24,1 тис. осіб  
Адміністративний центр



Бродівська міська, Буська міська, Заболотцівська сільська, Золочівська міська, Красненська селищна, Підкамінська селищна, Поморянська селищна територіальні громади

## Львівський район

 **Львів**  
724,3 тис. осіб  
Адміністративний центр



Бібрська міська, Великолюбінська селищна, Глинянська міська, Городоцька міська, Давидівська сільська, Добросинсько-Магерівська селищна, Жовківська міська, Жовтанецька сільська, Зимноводівська сільська, Кам'янка-Бузька міська, Комарнівська міська, Куликівська селищна, Львівська міська, Мурованська сільська, Новояричівська селищна, Оброшинська сільська, Перемишлянська міська, Підберіздівська сільська, Пустомитівська міська, Рава-Руська міська, Сокольніцька сільська, Солонківська сільська, Щирецька селищна територіальні громади

## Самбірський район

 **Самбір**  
34,7 тис. осіб  
Адміністративний центр



Бісковицька сільська, Боринська селищна, Добромільська міська, Новокалінівська міська, Ралівська сільська, Рудківська міська, Самбірська міська, Старосамбірська міська, Стрільківська сільська, Турківська міська, Хирівська міська територіальні громади

## Стрийський район

 **Стрий**  
59,7 тис. осіб  
Адміністративний центр



Гніздичівська селищна, Грабовецько-Дулібівська сільська, Жидачівська міська, Журавненська селищна, Козівська сільська, Миколаївська міська, Моршинська міська, Новороздільська міська, Розвадівська сільська, Сколівська міська, Славська селищна, Стрийська міська, Тростянецька сільська, Ходорівська міська територіальні громади

## Червоноградський район

 **Червоноград**  
65,8 тис. осіб  
Адміністративний центр



Белзька міська, Великомоствська міська, Добротвірська селищна, Лопатинська селищна, Радехівська міська, Сокальська міська, Червоноградська міська територіальні громади

## Яворівський район

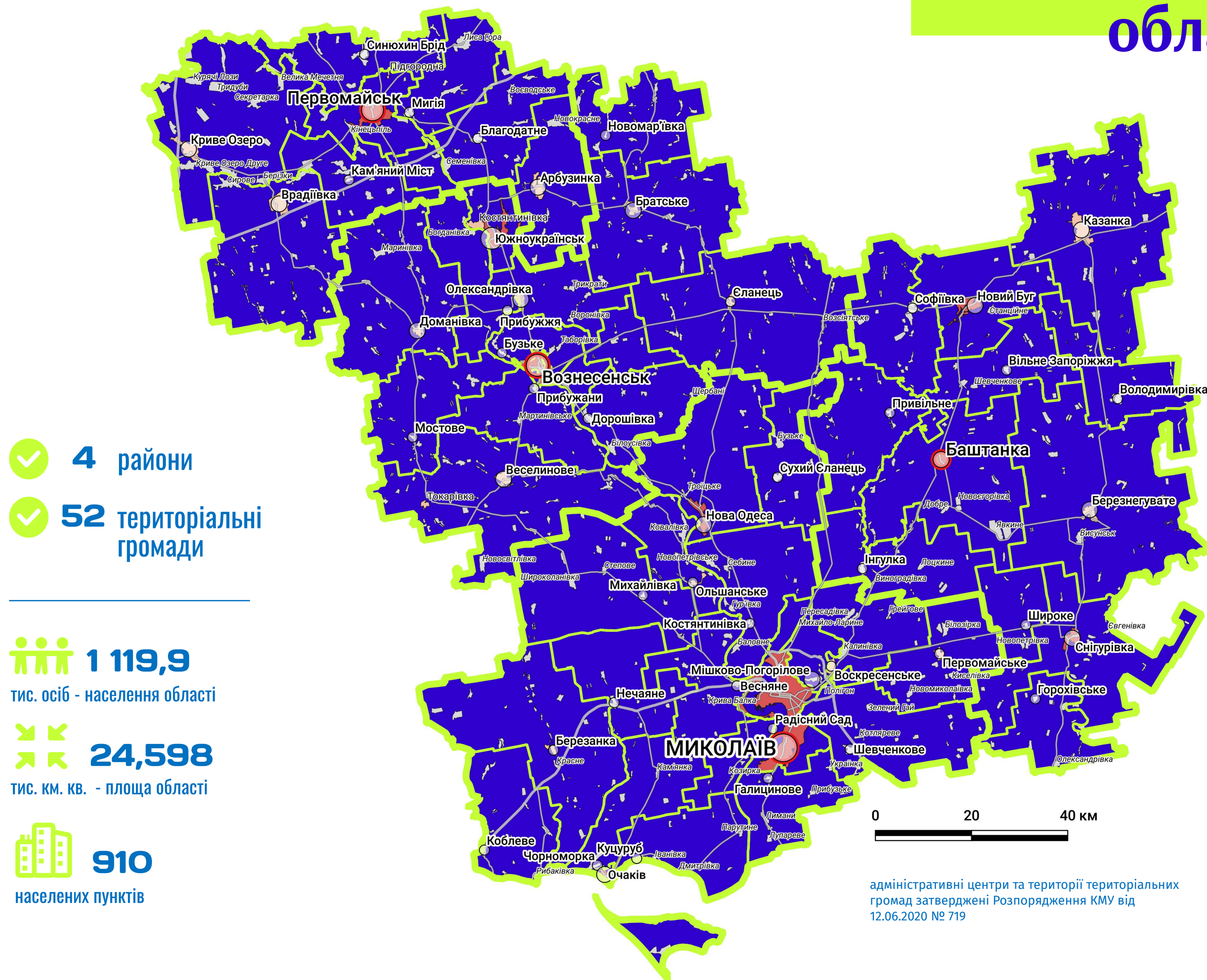
 **Яворів**  
12,9 тис. осіб  
Адміністративний центр



Івано-Франківська селищна, Мостиська міська, Новояворівська міська, Судово-Вишнянська міська, Шегинівська сільська, Яворівська міська територіальні громади



# Миколаївська область



✓ 4 райони

✓ 52 територіальні громади

👤 1 119,9

тис. осіб - населення області

📏 24,598

тис. км. кв. - площа області

🏠 910

населених пунктів

адміністративні центри та території територіальних громад затверджені Розпорядження КМУ від 12.06.2020 № 719



# Адміністративно-територіальний устрій




Миколаївська область


## Баштанський район

 **Баштанка**  
12,5 тис. осіб

Адміністративний центр

 **140,5**  
тис. осіб - населення району

 **6,71**  
тис. км. кв. - площа району

 **279**  
населених пунктів у районі

 **12**  
територіальних громад у районі

Баштанська міська, Березнегуватська селищна, Вільнозапорізька сільська, Володимирівська сільська, Горохівська сільська, Інгульська сільська, Казанківська селищна, Новобузька міська, Привільненська сільська, Снігурівська міська, Софіївська сільська, Широківська селищна територіальні громади


## Вознесенський район

 **Вознесенськ**  
34,4 тис. осіб

Адміністративний центр

 **182,5**  
тис. осіб - населення району


 **6,08**  
тис. км. кв. - площа району

 **253**  
населених пунктів у районі


 **13**  
територіальних громад у районі

Братська селищна, Бузька сільська, Веселинівська селищна, Вознесенська міська, Доманівська селищна, Дорошівська сільська, Єланецька селищна, Мостівська сільська, Новомар'ївська сільська, Олександрівська селищна, Прибужанівська сільська, Прибузька сільська, Южноукраїнська міська територіальні громади


## Миколаївський район

 **Миколаїв**  
480,1 тис. осіб

Адміністративний центр

 **656,3**  
тис. осіб - населення району

 **7,44**  
тис. км. кв. - площа району

 **238**  
населених пунктів у районі

 **19**  
територіальних громад у районі

Березанська селищна, Веснянська селищна, Воскресенська селищна, Галицинівська сільська, Коблівська сільська, Костянтинівська сільська, Куцурубська сільська, Миколаївська міська, Мішково-Погорілівська сільська, Нечаянська сільська, Новоодеська міська, Ольшанська селищна, Очаківська міська, Первомайська селищна, Радсадівська селищна, Степівська сільська, Сухоеланецька сільська, Чорноморська сільська, Шевченківська сільська територіальні громади

## Первомайський район

 **Первомайськ**  
64,1 тис. осіб

Адміністративний центр

 **151,8**  
тис. осіб - населення району

 **3,80**  
тис. км. кв. - площа району

 **140**  
населених пунктів у районі

 **8**  
територіальних громад у районі

Арбузинська селищна, Благодатненська сільська, Врадіївська селищна, Кам'яномостівська селищна, Кривоозерська селищна, Мигіївська сільська, Первомайська міська, Синюхинобрідська сільська територіальні громади



# Одеська область

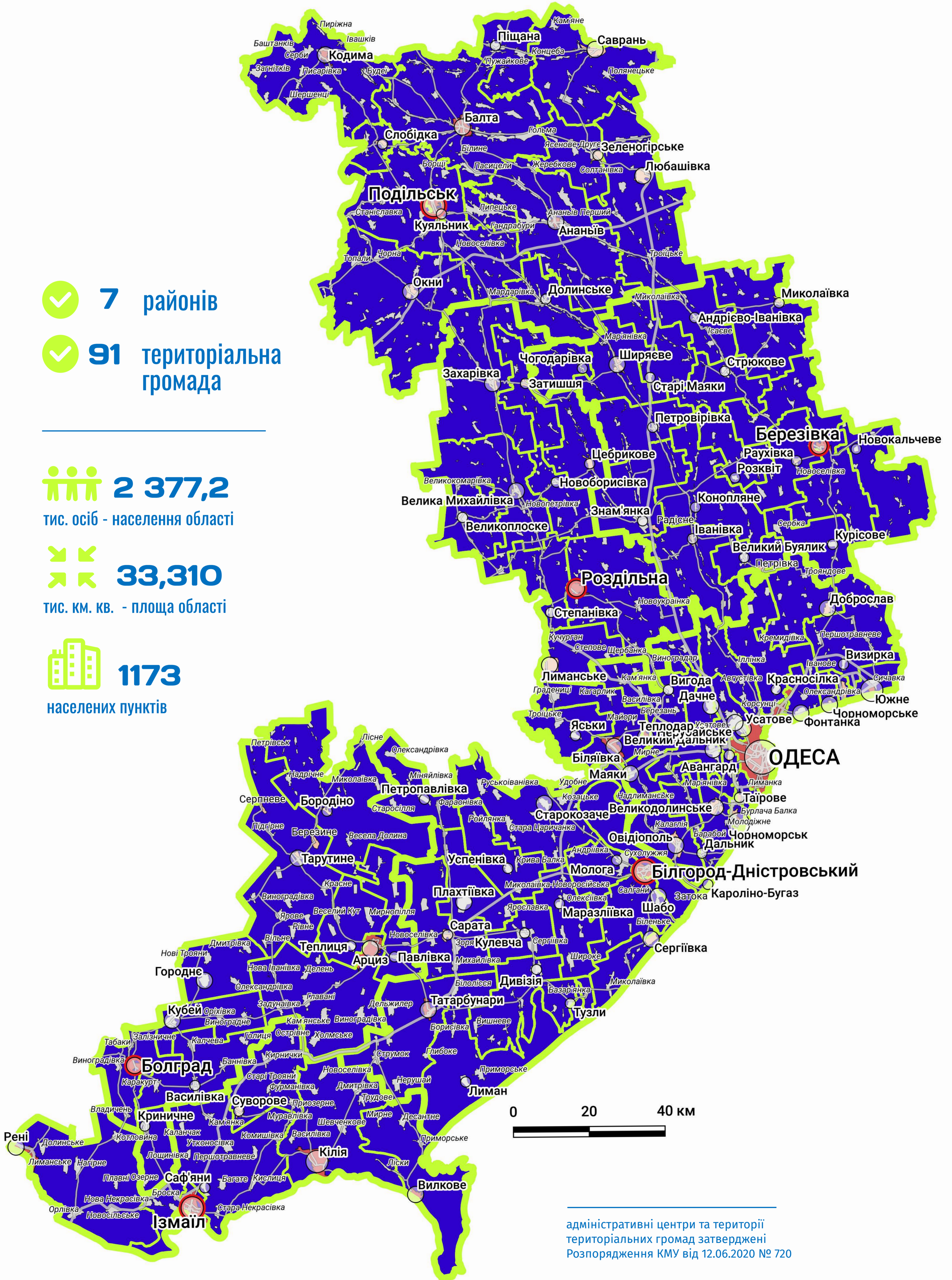


- 7 районів
- 91 територіальна громада

2 377,2  
тис. осіб - населення області

33,310  
тис. км. кв. - площа області

1173  
населених пунктів



адміністративні центри та території територіальних громад затверджені Розпорядження КМУ від 12.06.2020 № 720



# Адміністративно-територіальний устрій

## Березівський район

 **Березівка**  
9,6 тис. осіб  
Адміністративний центр



Андрієво-Іванівська сільська, Великобуялицька сільська, Березівська міська, Знам'янська сільська, Іванівська селищна, Коноплянська сільська, Курісовська сільська, Миколаївська селищна, Новокальчевська сільська, Петровівська сільська, Раухівська селищна, Старомаяківська сільська, Степанівська сільська, Стрюківська сільська, Чогодарівська сільська, Ширяївська селищна територіальні громади

## Білгород-Дністровський район

 **Білгород-Дністровський**  
48,7 тис. осіб  
Адміністративний центр



Білгород-Дністровська міська, Дивізійська сільська, Кароліно-Бугазька сільська, Кулевчанська сільська, Лиманська сільська, Маразліївська сільська, Мологівська сільська, Петропавлівська сільська, Плахтіївська сільська, Саратська селищна, Сергіївська селищна, Старокозацька сільська, Татарбунарська міська, Тузлівська сільська, Успенівська сільська, Шабівська сільська територіальні громади

## Болградський район

 **Болград**  
15,1 тис. осіб  
Адміністративний центр



Арцизька міська, Болградська міська, Бородінська селищна, Василівська сільська, Городненська сільська, Криничненська сільська, Кубейська сільська, Павлівська сільська, Тарутинська селищна, Теплицька сільська територіальні громади

## Ізмаїльський район

 **Ізмаїл**  
71,3 тис. осіб  
Адміністративний центр



Вилківська міська, Ізмаїльська міська, Кілійська міська, Ренійська міська, Саф'янська сільська, Суворовська селищна територіальні громади

## Одеський район

 **Одеса**  
1 017,7 тис. осіб  
Адміністративний центр



Авангардівська селищна, Біляївська міська, Великодальницька сільська, Великодолинська селищна, Вигодянська сільська, Визирська сільська, Дальницька сільська, Дачненська сільська, Доброславська селищна, Красносільська сільська, Маяківська сільська, Нерубайська сільська, Новокальчевська сільська, Овідіопольська селищна, Одеська міська, Таїровська селищна, Теплодарська міська, Усатівська сільська, Фонтанська сільська, Чорноморська міська, Чорноморська селищна, Юженська міська, Яськівська сільська територіальні громади

## Подільський район

 **Подільськ**  
40,0 тис. осіб  
Адміністративний центр



Ананьївська міська, Балтська міська, Долинська сільська, Зеленогірська селищна, Кодимська міська, Куяльницька сільська, Любашівська селищна, Окнянська селищна, Піщанська сільська, Подільська міська, Савранська селищна, Слобідська селищна територіальні громади

## Роздільнянський район

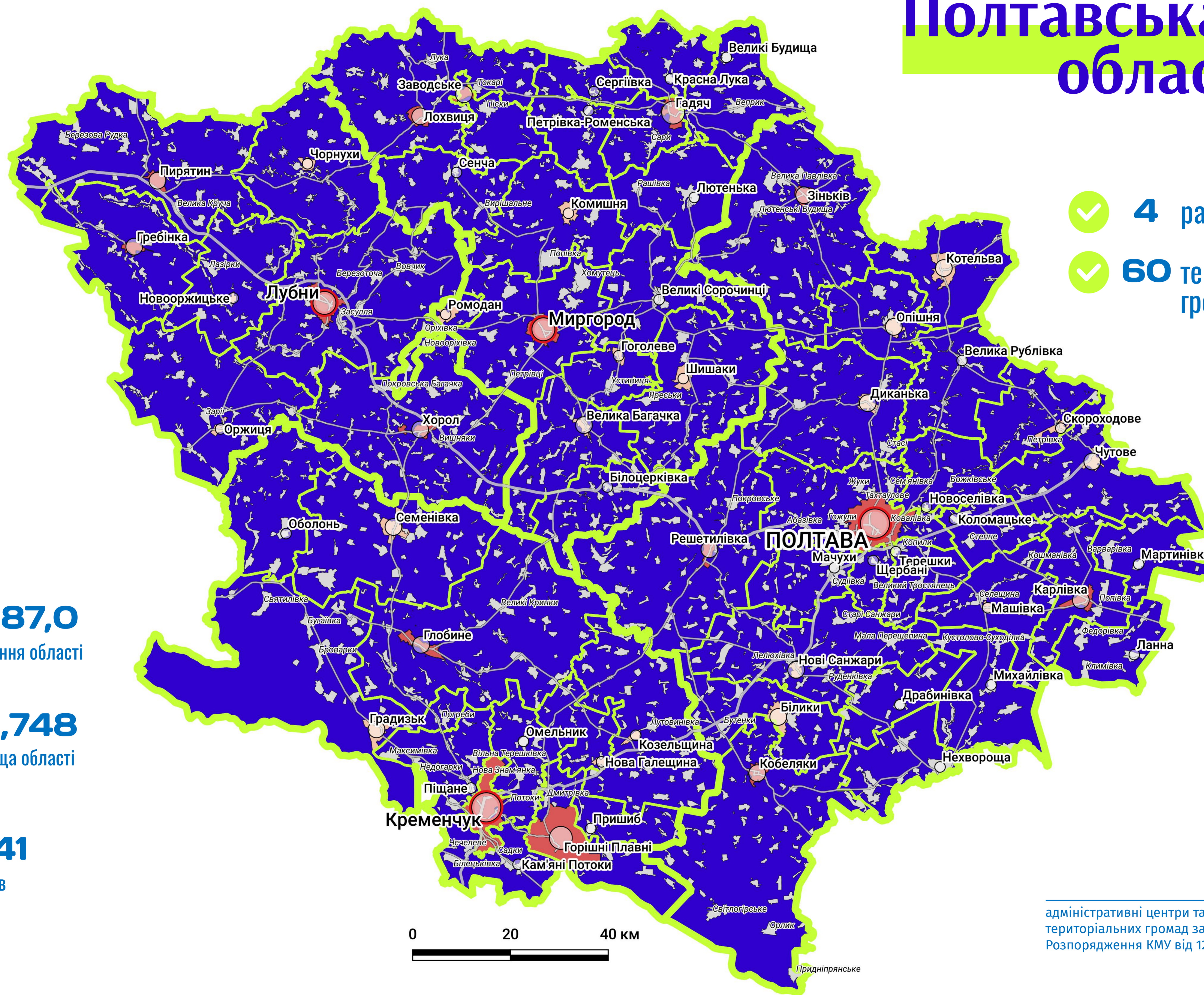
 **Роздільна**  
17,8 тис. осіб  
Адміністративний центр



Великомихайлівська селищна, Великоплосківська сільська, Затишанська селищна, Захарівська селищна, Лиманська селищна, Новоборисівська сільська, Роздільнянська міська, Розквітівська сільська, Цебриківська селищна, територіальні громади



# Полтавська область



✓ 4 райони

✓ 60 територіальних громад

1 387,0

тис. осіб - населення області

28,748

тис. км. кв. - площа області

1841

населених пунктів

0 20 40 км

адміністративні центри та території територіальних громад затверджені Розпорядження КМУ від 12.06.2020 № 721



# Адміністративно-територіальний устрій



Полтавська область

## Кременчуцький район



**Кременчук**  
219,0 тис. осіб

Адміністративний центр

**399,4**  
тис. осіб - населення району

**6,11**  
тис. км. кв. - площа району

**325**  
населених пунктів у районі

**12**  
територіальних громад у районі

Глобинська міська, Горішньоплавнівська міська, Градизька селищна, Кам'янопотоківська сільська, Козельщинська селищна, Кременчуцька міська, Новогалещинська селищна, Оболонська сільська, Омельницька сільська, Піщанська сільська, Пришибська сільська, Семенівська селищна територіальні громади

## Лубенський район



**Лубни**  
45,0 тис. осіб

Адміністративний центр

**192,6**  
тис. осіб - населення району

**5,48**  
тис. км. кв. - площа району

**345**  
населених пунктів у районі

**7**  
територіальних громад у районі

Гребінківська міська, Лубенська міська, Новооржицька селищна, Оржицька селищна, Пирятинська міська, Хорольська міська, Чорнухинська селищна територіальні громади

## Миргородський район



**Миргород**  
39,1 тис. осіб

Адміністративний центр

**207,9**  
тис. осіб - населення району

**6,29**  
тис. км. кв. - площа району

**425**  
населених пунктів у районі

**17**  
територіальних громад у районі

Білоцерківська сільська, Великобагачанська селищна, Великобудищанська сільська, Великосорочинська сільська, Гадяцька міська, Гоголівська селищна, Заводська міська, Комишнянська селищна, Краснолуцька сільська, Лохвицька міська, Лютенська сільська, Миргородська міська, Петрівсько-Роменська сільська, Ромоданівська селищна, Сенчанська сільська, Сергіївська сільська, Шишацька селищна територіальні громади

## Полтавський район



**Полтава**  
286,7 тис. осіб

Адміністративний центр

**600,5**  
тис. осіб - населення району

**10,85**  
тис. км. кв. - площа району

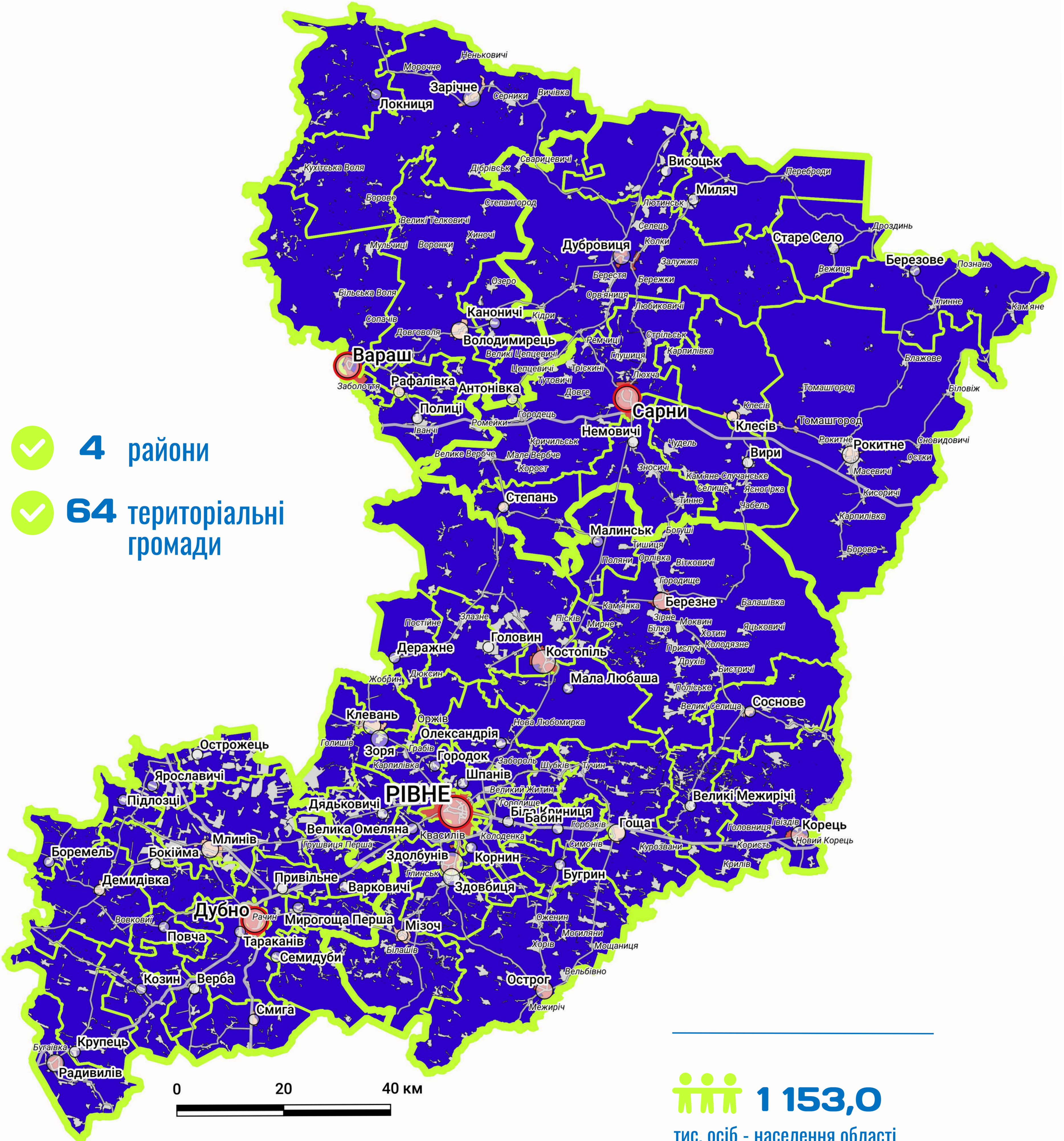

**746**  
населених пунктів у районі

**24**  
територіальних громад у районі

Білицька селищна, Великорублівська сільська, Диканська селищна, Драбинівська сільська, Зіньківська міська, Карлівська міська, Кобеляцька міська, Коломацька сільська, Котелевська селищна, Ланнівська селищна, Мартинівська сільська, Мачухівська сільська, Машівська селищна, Михайлівська сільська, Нехворощанська сільська, Новосанжарська селищна, Новоселівська сільська, Опішнянська селищна, Полтавська міська, Решетилівська міська, Скороходівська селищна, Терешківська сільська, Чутівська селищна, Щербанівська сільська територіальні громади



# Рівненська область



- ✓ 4 райони
- ✓ 64 територіальні громади

**1 153,0**  
тис. осіб - населення області

**20,047**  
тис. км. кв. - площа області


**1026**  
населених пунктів

адміністративні центри та території територіальних громад затверджені Розпорядження КМУ від 12.06.2020 № 722




ОБСЄ

Міністерство розвитку громад та територій України





# Адміністративно-територіальний устрій



Рівненська область

## Вараський район

 **Вараш**  
42,3 тис. осіб  
Адміністративний центр

 **139,0**  
тис. осіб - населення району

 **3,33**  
тис. км. кв. - площа району

 **183**  
населених пунктів у районі

 **8**  
територіальних громад у районі

Антонівська сільська, Вараська міська, Володимирецька селищна, Зарічненська селищна, Каноницька сільська, Локницька сільська, Полицька сільська, Рафалівська селищна територіальні громади

## Дубенський район

 **Дубно**  
37,5 тис. осіб  
Адміністративний центр

 **170,4**  
тис. осіб - населення району

 **3,29**  
тис. км. кв. - площа району

 **418**  
населених пунктів у районі

 **19**  
територіальних громад у районі

Бокіймівська сільська, Боремельська сільська, Варковицька сільська, Вербська сільська, Демидівська селищна, Дубенська міська, Козинська сільська, Крупецька сільська, Мирогощанська сільська, Млинівська селищна, Острожецька сільська, Підлозцівська сільська, Повчанська сільська, Привільненська сільська, Радивилівська міська, Семидубська сільська, Смизька селищна, Тараканівська сільська, Ярославницька сільська територіальні громади

## Рівненський район

 **Рівне**  
246,0 тис. осіб  
Адміністративний центр

 **634,9**  
тис. осіб - населення району

 **7,22**  
тис. км. кв. - площа району

 **242**  
населених пунктів у районі

 **26**  
територіальних громад у районі

Бабинська сільська, Березнівська міська, Білокриницька сільська, Бугринська сільська, Великомежирицька сільська, Великоомелянська сільська, Головинська сільська, Городоцька сільська, Гощанська селищна, Деражненська сільська, Дядьковицька сільська, Здовбицька сільська, Здолбунівська міська, Зорянська сільська, Клеванська селищна, Корецька міська, Корнинська сільська, Костопільська міська, Малинська сільська, Малолубашанська сільська, Мізоцька селищна, Олександрійська сільська, Острозька міська, Рівненська міська, Соснівська селищна, Шпанівська сільська територіальні громади

## Сарненський район

 **Сарни**  
29,1 тис. осіб  
Адміністративний центр

 **213**  
тис. осіб - населення району

 **6,22**  
тис. км. кв. - площа району

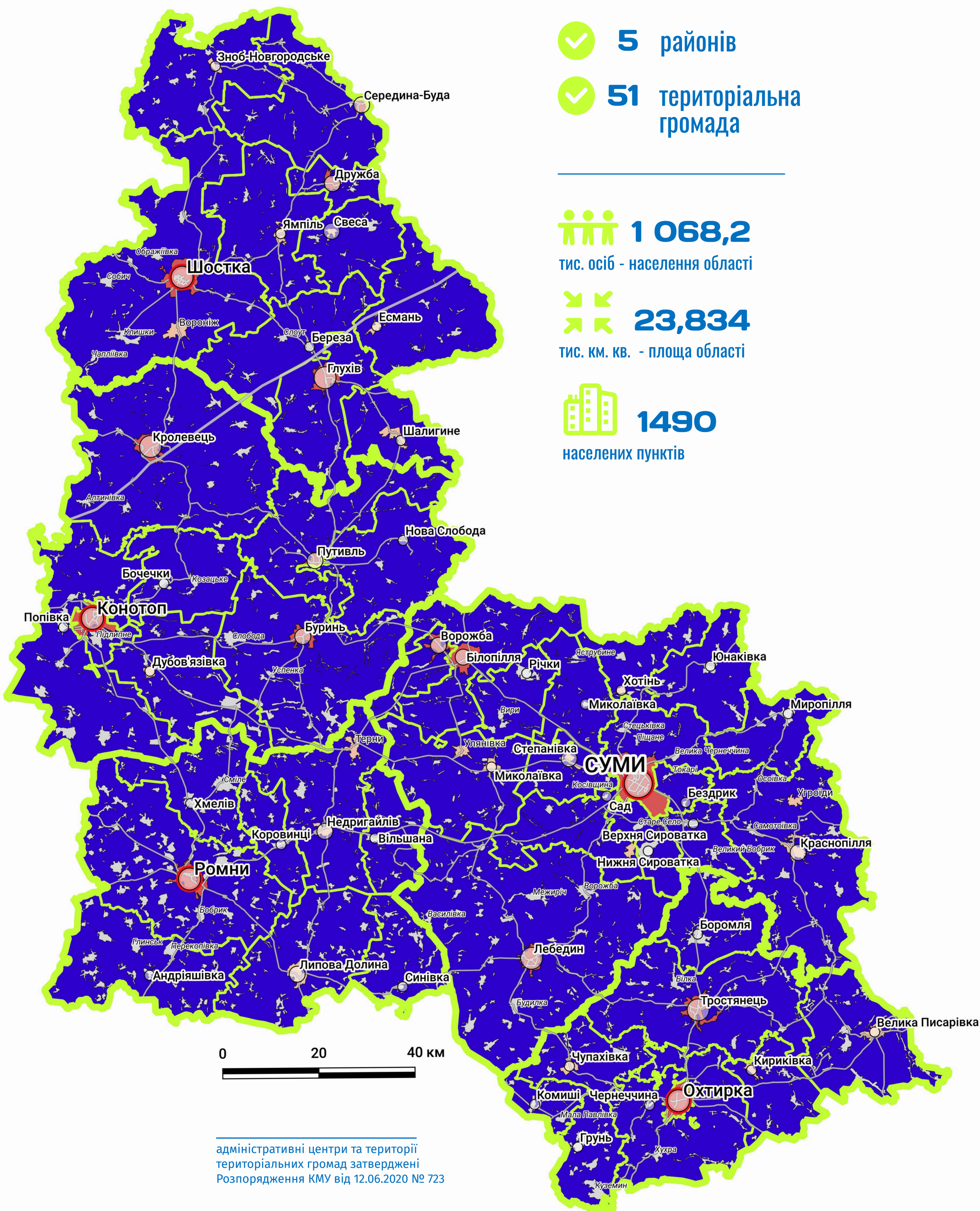
 **188**  
населених пунктів у районі

 **11**  
територіальних громад у районі

Березівська сільська, Вирівська сільська, Висоцька сільська, Дубровицька міська, Клесівська селищна, Миляцька сільська, Немовицька сільська, Рокитнівська селищна, Сарненська міська, Старосільська сільська, Степанська селищна територіальні громади



# Сумська область



- ✓ 5 районів
- ✓ 51 територіальна громада

**1 068,2**  
тис. осіб - населення області

**23,834**  
тис. км. кв. - площа області

**1490**  
населених пунктів

адміністративні центри та території територіальних громад затверджені Розпорядження КМУ від 12.06.2020 № 723



# Адміністративно-територіальний устрій



Сумська область


## Конотопський район


 **Конотоп**  
85,6 тис. осіб

Адміністративний центр

 **204,2**  
тис. осіб - населення району

 **5,19**  
тис. км. кв. - площа району

 **311**  
населених пунктів у районі

 **8**  
територіальних громад у районі

Бочечківська сільська, Буринська міська, Дубов'язівська селищна, Конотопська міська, Кролевецька міська, Новослобідська сільська, Попівська сільська, Путивльська міська територіальні громади

## Охтирський район

 **Охтирка**  
47,6 тис. осіб

Адміністративний центр

 **125,6**  
тис. осіб - населення району


 **3,20**  
тис. км. кв. - площа району

 **185**  
населених пунктів у районі

 **9**  
територіальних громад у районі

Боромлянська сільська, Великописарівська селищна, Грунська сільська, Кириківська селищна, Комишанська сільська, Охтирська міська, Тростянецька міська, Чернечинська сільська, Чупахівська селищна територіальні громади

## Роменський район

 **Ромни**  
38,9 тис. осіб

Адміністративний центр

 **113,7**  
тис. осіб - населення району

 **3,88**  
тис. км. кв. - площа району

 **297**  
населених пунктів у районі


 **8**  
територіальних громад у районі

Андріяшівська сільська, Вільшанська сільська, Коровинська сільська, Липоводолинська селищна, Недригайлівська селищна, Роменська міська, Синівська сільська, Хмелівська сільська територіальні громади


## Сумський район

 **Суми**  
262,1 тис. осіб

Адміністративний центр

 **449,4**  
тис. осіб - населення району

 **6,50**  
тис. км. кв. - площа району

 **450**  
населених пунктів у районі


 **16**  
територіальних громад у районі

Бездрицька сільська, Верхньосироватська сільська, Білопільська міська, Ворожбянська міська, Краснопільська селищна, Лебединська міська, Миколаївська селищна, Миколаївська сільська, Миропільська сільська, Нижньосироватська сільська, Річківська сільська, Садівська сільська, Степанівська селищна, Сумська міська, Хотінська селищна, Юнаківська сільська територіальні громади


## Шосткинський район

 **Шостка**  
74,1 тис. осіб

Адміністративний центр

 **188,5**  
тис. осіб - населення району

 **5,07**  
тис. км. кв. - площа району

 **247**  
населених пунктів у районі

 **10**  
територіальних громад у районі

Березівська сільська, Глухівська міська, Дружбівська міська, Есманьська селищна, Зноб-Новгородська селищна, Свеська селищна, Середино-Будська міська, Шалигинська селищна, Шосткинська міська, Ямпільська селищна територіальні громади



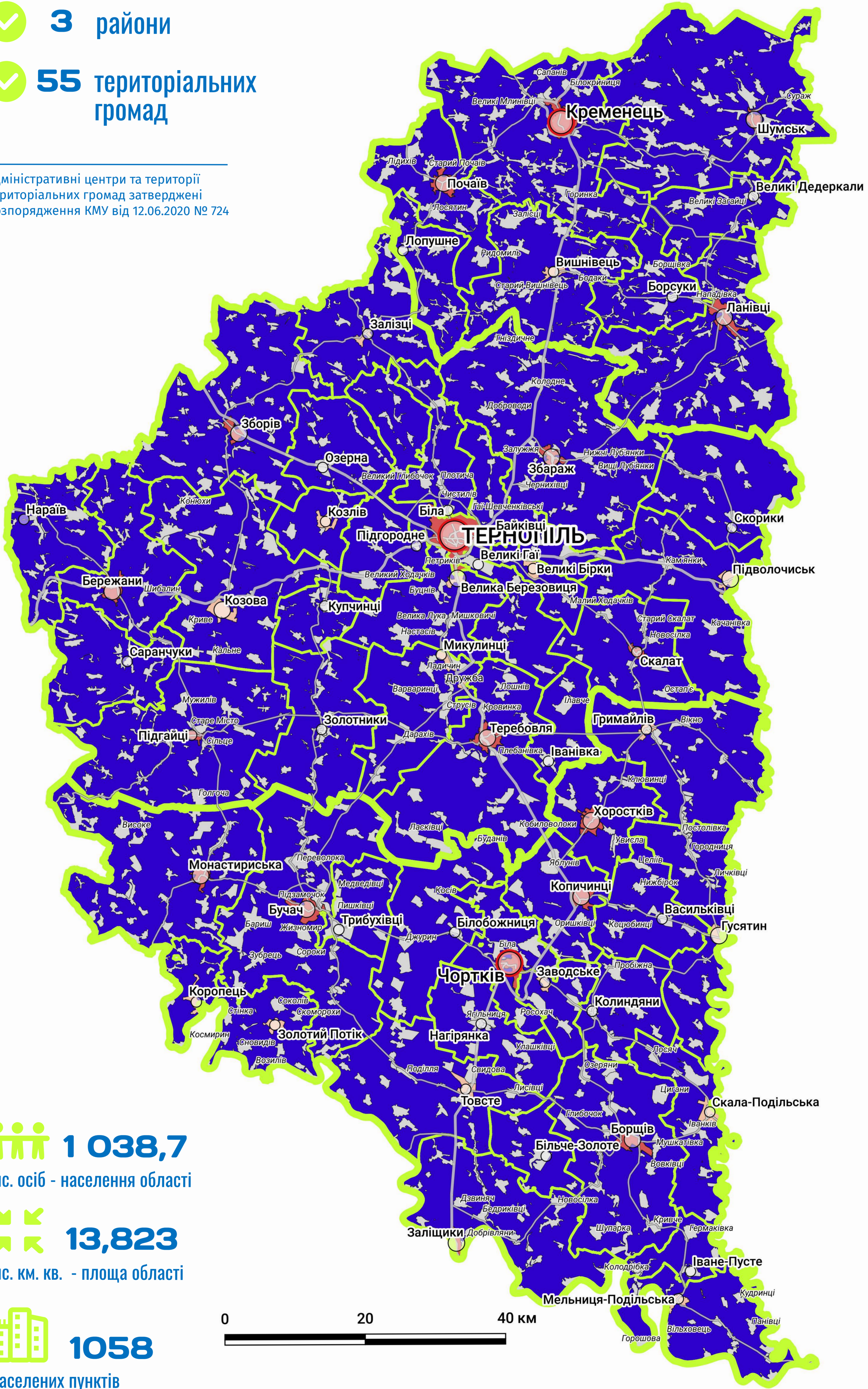
# Тернопільська область



✓ 3 райони

✓ 55 територіальних громад

адміністративні центри та території територіальних громад затверджені Розпорядження КМУ від 12.06.2020 № 724



👤 1 038,7  
тис. осіб - населення області

📏 13,823  
тис. км. кв. - площа області

🏠 1058  
населених пунктів






### Кременецький район




**Кременець**

20,8 тис. осіб

Адміністративний центр

 **144,7**  
тис. осіб - населення району

 **2,64**  
тис. км. кв. - площа району

 **204**  
населених пунктів у районі

 **8**  
територіальних громад у районі

Борсуківська сільська, Великодедеркальська сільська, Вишнівецька селищна, Кременецька міська, Лановецька міська, Лопушненська сільська, Почаївська міська, Шумська міська територіальні громади

### Тернопільський район




**Тернопіль**

223,5 тис. осіб

Адміністративний центр

 **567,0**  
тис. осіб - населення району

 **6,16**  
тис. км. кв. - площа району

 **492**  
населених пунктів у районі

 **25**  
територіальних громад у районі

Байковецька сільська, Бережанська міська, Білецька сільська, Великоберезовицька селищна, Великобірківська селищна, Великогаївська сільська, Збараська міська, Зборівська міська, Золотниківська сільська, Залозецька селищна, Іванівська сільська, Козівська селищна, Козлівська селищна, Купчинецька сільська, Микулинецька селищна, Нараївська сільська, Озернянська сільська, Підволочиська селищна, Підгаєцька міська, Підгороднянська сільська, Саранчуківська сільська, Скалатська міська, Скориківська сільська, Тернопільська міська територіальні громади


### Чортківський район




**Чортків**

28,7 тис. осіб

Адміністративний центр

 **334,2**  
тис. осіб - населення району

 **5,02**  
тис. км. кв. - площа району

 **362**  
населених пунктів у районі

 **22**  
територіальних громад у районі

Білобожницька сільська, Більче-Золотецька сільська, Борщівська міська, Бучацька міська, Васильковецька сільська, Гримайлівська селищна, Гусятинська селищна, Заводська селищна, Заліщицька міська, Золотопотіцька селищна, Іване-Пустенська сільська, Колиндянська сільська, Копичинецька міська, Коропецька селищна, Мельнице-Подільська селищна, Монастирська міська, Нагірянська селищна, Скала-Подільська селищна, Товстенська селищна, Трибухівська сільська, Хоростківська міська, Чортківська міська територіальні громади



# Харківська область



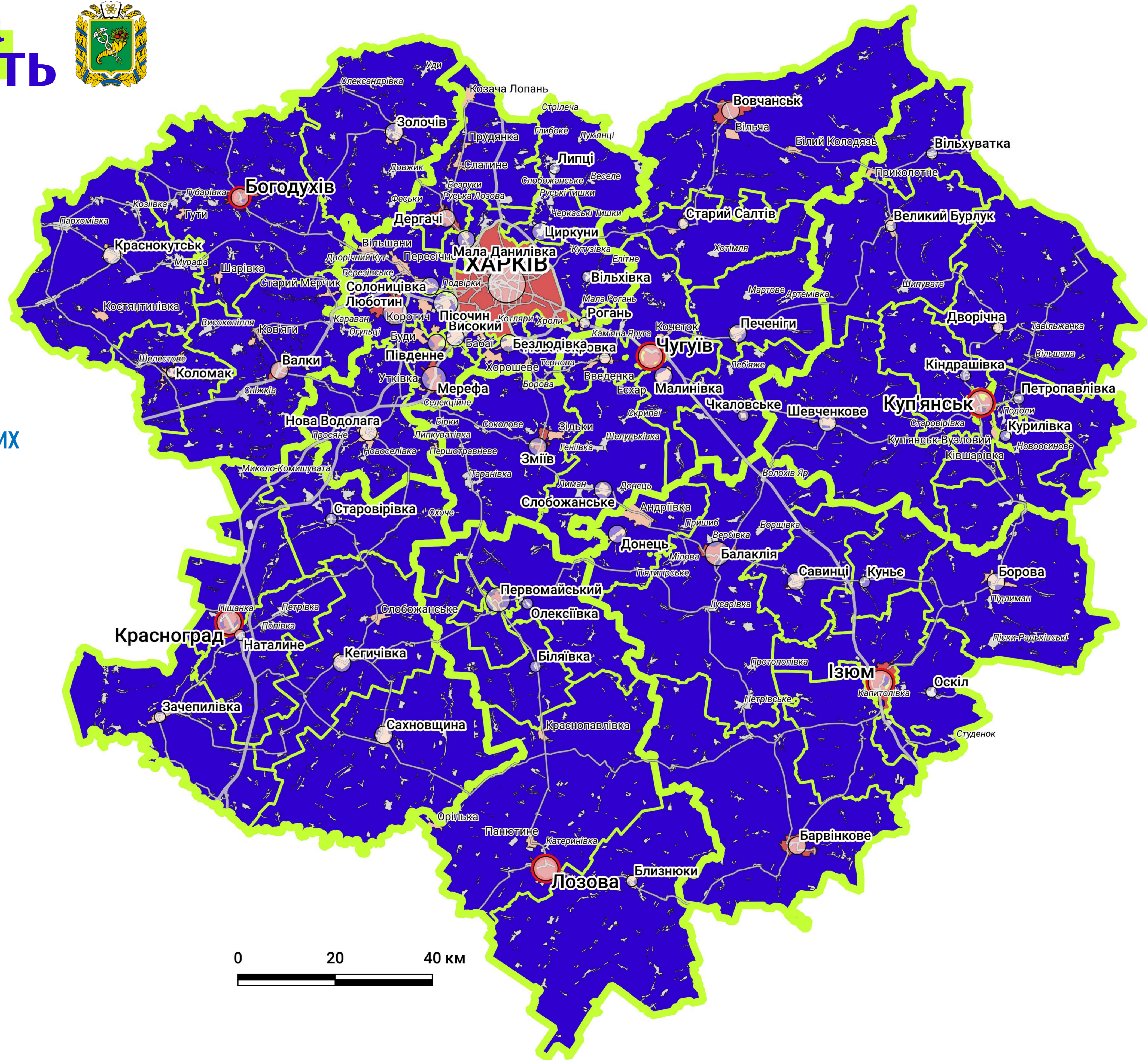
- ✓ 7 районів
- ✓ 56 територіальних громад

**2 658,5**  
тис. осіб - населення області

**31,415**  
тис. км. кв. - площа області

**1746**  
населених пунктів

адміністративні центри та території територіальних громад затверджені Розпорядження КМУ від 12.06.2020 № 725



0 20 40 км



# Адміністративно-територіальний устрій



Харківська область

## Богодухівський район

**Богодухів**  
15,0 тис. осіб  
Адміністративний центр

**128,4**  
тис. осіб - населення району  
 **4,51**  
тис. км. кв. - площа району  
 **353**  
населених пунктів у районі  
 **5**  
територіальних громад у районі

Богодухівська міська, Валківська міська, Золочівська селищна, Коломацька селищна, Краснокутська селищна територіальні громади

## Ізюмський район

**Ізюм**  
46,6 тис. осіб  
Адміністративний центр

**181,6**  
тис. осіб - населення району  
 **5,91**  
тис. км. кв. - площа району  
 **228**  
населених пунктів у районі  
 **8**  
територіальних громад у районі

Балаклійська міська, Барвінківська міська, Борівська селищна, Донецька селищна, Ізюмська міська, Куньєвська сільська, Оскільська сільська, Савинська селищна територіальні громади

## Красноградський район

**Красноград**  
20,3 тис. осіб  
Адміністративний центр

**108,9**  
тис. осіб - населення району  
 **4,91**  
тис. км. кв. - площа району  
 **220**  
населених пунктів у районі  
 **6**  
територіальних громад у районі

Зачепилівська селищна, Кегичівська селищна, Красноградська міська, Наталинська сільська, Сахновщинська селищна, Старовірівська сільська територіальні громади

## Куп'янський район

**Куп'янськ**  
27,6 тис. осіб  
Адміністративний центр

**137,2**  
тис. осіб - населення району  
 **4,62**  
тис. км. кв. - площа району  
 **269**  
населених пунктів у районі  
 **8**  
територіальних громад у районі

Великобурлуцька селищна, Вільхуватська сільська, Дворічанська селищна, Кіндрашівська сільська, Куп'янська міська, Курилівська сільська, Петропавлівська сільська, Шевченківська селищна територіальні громади

## Лозівський район

**Лозова**  
54,6 тис. осіб  
Адміністративний центр

**154,6**  
тис. осіб - населення району  
 **4,03**  
тис. км. кв. - площа району  
 **247**  
населених пунктів у районі  
 **5**  
територіальних громад у районі

Біляївська селищна, Близнюківська селищна, Лозівська міська, Олексіївська сільська, Первомайська міська територіальні громади

## Харківський район

**Харків**  
1443,2 тис. осіб  
Адміністративний центр

**1762,8**  
тис. осіб - населення району  
 **2,64**  
тис. км. кв. - площа району  
 **203**  
населених пунктів у районі  
 **15**  
територіальних громад у районі

Безлюдівська селищна, Височанська селищна, Вільхівська сільська, Дергачівська міська, Липецька сільська, Люботинська міська, Малоданилівська селищна, Мереф'янська міська, Нововодолазька селищна, Південноміська міська, Пісочинська селищна, Роганська селищна, Солоницівська селищна, Харківська міська, Циркунівська сільська територіальні громади

## Чугуївський район

**Чугуїв**  
31,9 тис. осіб  
Адміністративний центр

**202,2**  
тис. осіб - населення району  
 **4,81**  
тис. км. кв. - площа району  
 **226**  
населених пунктів у районі  
 **9**  
територіальних громад у районі

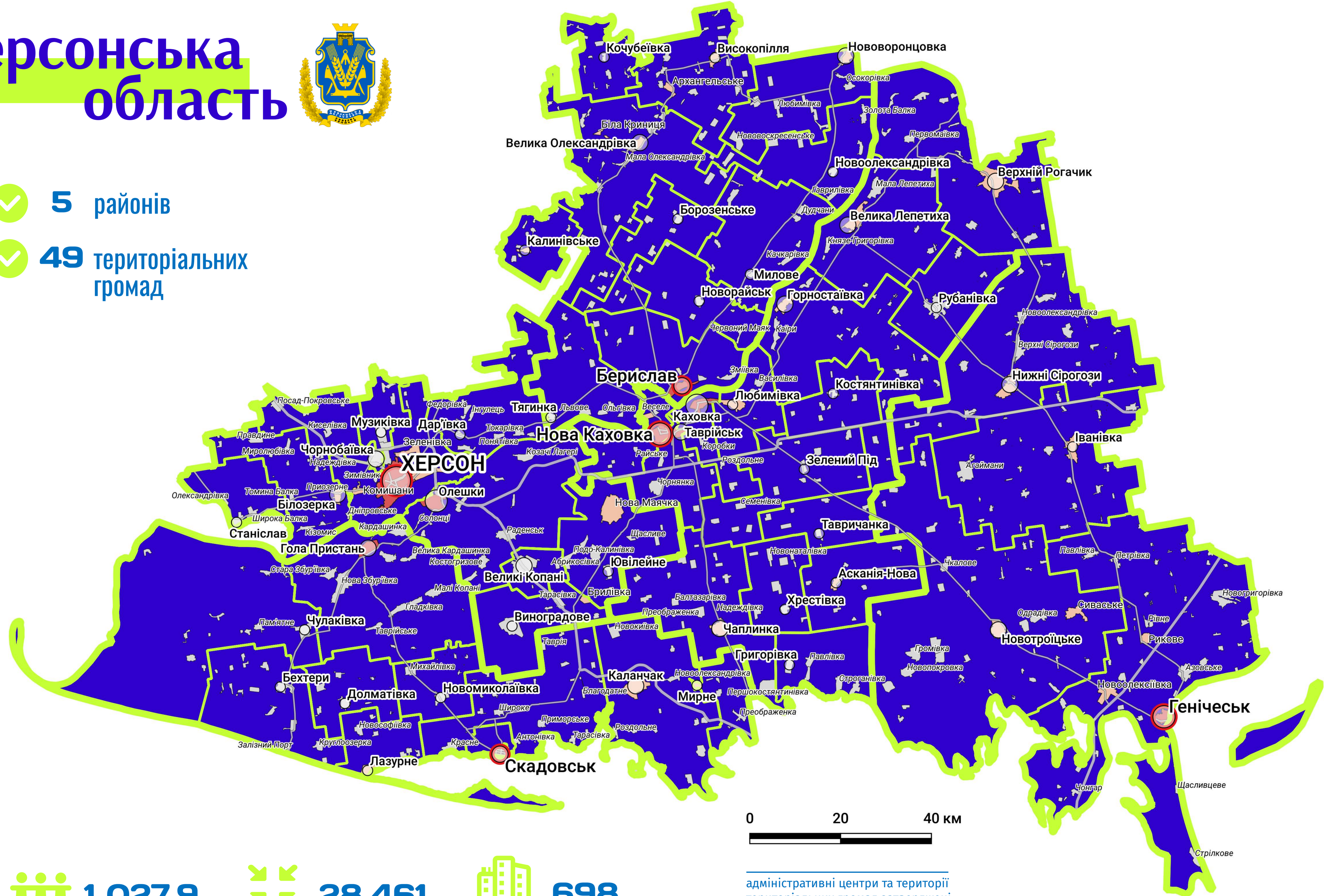
Вовчанська міська, Зміївська міська, Малинівська селищна, Новопокровська селищна, Печенізька селищна, Слобожанська селищна, Старосалтівська селищна, Чкаловська селищна, Чугуївська міська територіальні громади



# Херсонська область



- ✓ 5 районів
- ✓ 49 територіальних громад



1 027,9  
тис. осіб - населення області

28,461  
тис. км. кв. - площа області

698  
населених пунктів



адміністративні центри та території територіальних громад затверджені Розпорядження КМУ від 12.06.2020 № 726



# Адміністративно-територіальний устрій



Херсонська область

## Бериславський район

 **Берислав**  
12,3 тис. осіб

Адміністративний центр

 **99,1**  
тис. осіб - населення району

 **4,76**  
тис. км. кв. - площа району

 **151**  
населених пунктів у районі

 **11**  
територіальних громад у районі

Бериславська міська, Борозенська сільська, Великоолександрівська селищна, Високопільська селищна, Калинівська селищна, Кочубеївська сільська, Милівська сільська, Нововоронцовська селищна, Новоолександрівська сільська, Новорайська селищна, Тягинська сільська територіальні громади

## Генічеський район

 **Генічеськ**  
19,4 тис. осіб

Адміністративний центр

 **122,4**  
тис. осіб - населення району

 **6,52**  
тис. км. кв. - площа району

 **165**  
населених пунктів у районі

 **4**  
територіальних громад у районі

Генічеська міська, Іванівська селищна, Нижньосірогозька селищна, Новотроїцька селищна територіальні громади

## Каховський район

 **Нова Каховка**  
45,4 тис. осіб

Адміністративний центр

 **224,7**  
тис. осіб - населення району

 **6,29**  
тис. км. кв. - площа району

 **162**  
населених пунктів у районі

 **15**  
територіальних громад у районі

Асканія-Нова селищна, Великолепетиська селищна, Верхньорогачицька селищна, Горностаївська селищна, Зеленопідська селищна, Каховська міська, Костянтинівська сільська, Любимівська селищна, Новокаховська міська, Присиваська сільська, Рубанівська сільська, Тавричанська сільська, Таврійська міська, Хрестівська сільська, Чаплинська селищна територіальні громади

## Скадовський район

 **Скадовськ**  
17,6 тис. осіб

Адміністративний центр

 **127,0**  
тис. осіб - населення району

 **5,25**  
тис. км. кв. - площа району

 **114**  
населених пунктів у районі

 **9**  
територіальних громад у районі

Бехтерська сільська, Голопристанська міська, Долматівська сільська, Каланчацька селищна, Лазурненська селищна, Мирненська селищна, Новомиколаївська сільська, Скадовська міська, Чулаківська сільська територіальні громади

## Херсонський район

 **Херсон**  
286,9 тис. осіб

Адміністративний центр

 **464,4**  
тис. осіб - населення району

 **3,65**  
тис. км. кв. - площа району

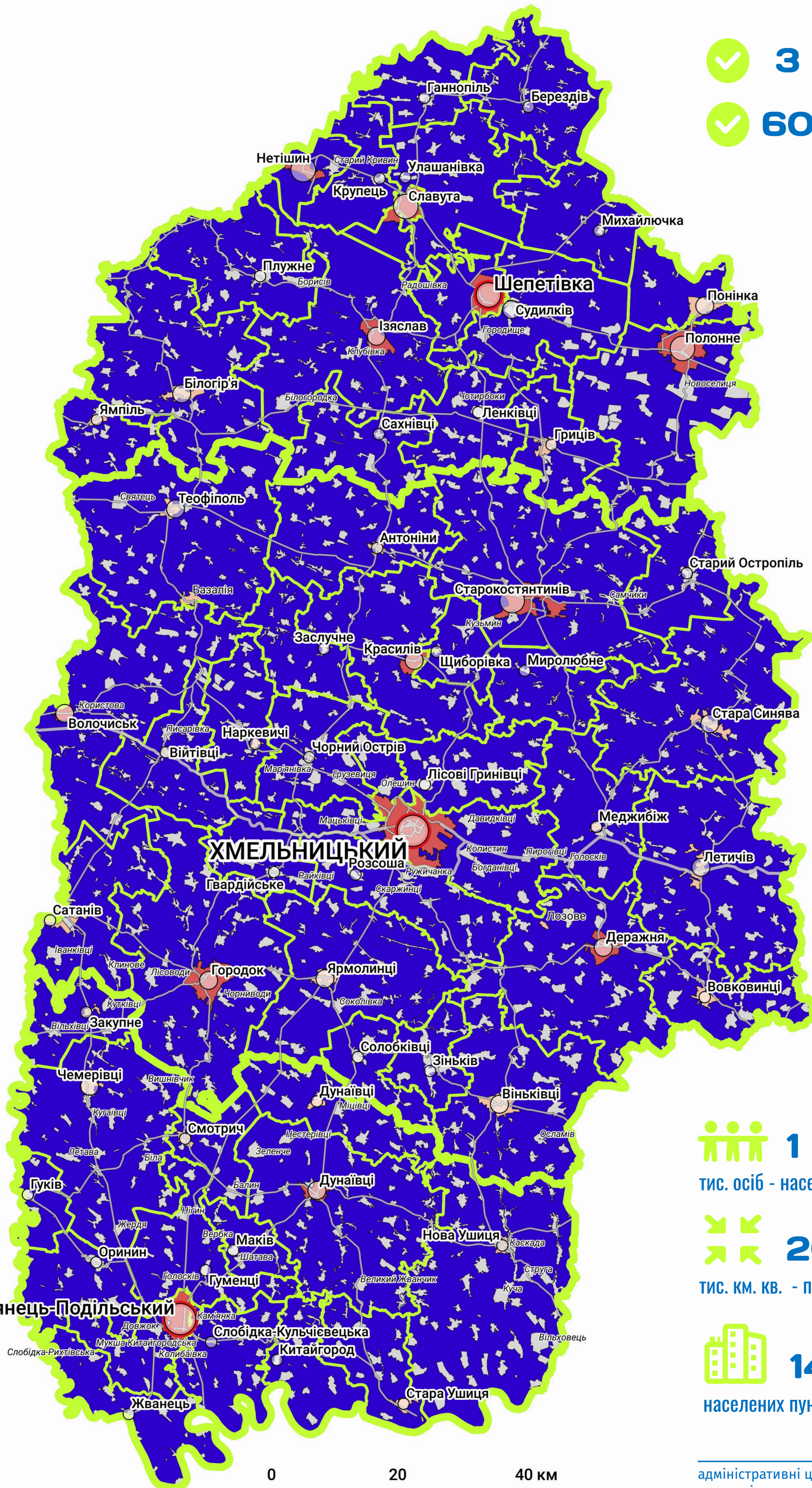
 **106**  
населених пунктів у районі

 **10**  
територіальних громад у районі

Білозерська селищна, Великокопанівська сільська, Виноградівська сільська, Дар'ївська сільська, Музиківська сільська, Олешківська міська, Станіславська сільська, Херсонська міська, Чернобаївська сільська, Ювілейна селищна територіальні громади



# Хмельницька область



- ✓ 3 райони
- ✓ 60 територіальних громад

1 254,7  
тис. осіб - населення області

20,645  
тис. км. кв. - площа області

1451  
населених пунктів



адміністративні центри та території територіальних громад затвержені Розпорядження КМУ від 12.06.2020 № 727





### Кам'янець-Подільський район

**Кам'янець-Подільський**  
100,0 тис. осіб  
Адміністративний центр

**291,1**  
тис. осіб - населення району

**4,52**  
тис. км. кв. - площа району

**383**  
населених пунктів у районі

**15**  
територіальних громад у районі

Гуківська сільська, Гуменецька сільська, Дунаєвецька міська, Жванецька сільська, Закупненська селищна, Кам'янець-Подільська міська, Китайгородська сільська, Маківська сільська, Новодунаєвецька селищна, Новоушицька селищна, Орининська сільська, Слобідсько-Кульчієвецька сільська, Смотрицька селищна, Староушицька селищна, Чемеровецька селищна територіальні громади

### Хмельницький район

**Хмельницький**  
273,7 тис. осіб  
Адміністративний центр

**687,0**  
тис. осіб - населення району

**10,76**  
тис. км. кв. - площа району

**749**  
населених пунктів у районі

**27**  
територіальних громад у районі

Антонінська селищна, Війтовецька селищна, Вінковецька селищна, Вовковинецька селищна, Волочиська міська, Городоцька міська, Гвардійська сільська, Деражнянська міська, Заслучненська сільська, Зіньківська сільська, Красилівська міська, Летичівська селищна, Лісовогринівецька сільська, Меджибізька селищна, Миролюбненська сільська, Наркевицька селищна, Розсошанська сільська, Сатанівська селищна, Солобковецька сільська, Старокостянтинівська міська, Староостропільська сільська, Старосинявська селищна, Теофіпольська селищна, Хмельницька міська, Чорноострівська селищна, Щиборівська сільська, Ярмолинецька територіальні громади

### Шепетівський район

**Шепетівка**  
41,2 тис. осіб  
Адміністративний центр

**286,5**  
тис. осіб - населення району

**5,35**  
тис. км. кв. - площа району

**364**  
населених пунктів у районі

**18**  
територіальних громад у районі

Берездівська сільська, Білогірська селищна, Ганнопільська сільська, Грицівська селищна, Ізяславська міська, Крупецька сільська, Ленковецька сільська, Михайлюцька сільська, Нетішинська міська, Плужненська сільська, Полонська міська, Понінківська селищна, Сахновецька сільська, Славутська міська, Судилківська сільська, Улашанівська сільська, Шепетівська міська, Ямпільська селищна територіальні громади



# Черкаська область




✓ 4 райони

✓ 66 територіальних громад

адміністративні центри та території територіальних громад затвержені Розпорядження КМУ від 12.06.2020 № 728



 1 192,1  
тис. осіб - населення області

 20,900  
тис. км. кв. - площа області

 853  
населених пунктів



# Адміністративно-територіальний устрій




Черкаська область


## Звенигородський район

 **Звенигородка**  
16,6 тис. осіб

Адміністративний центр

 **204,0**  
тис. осіб - населення району

 **5,28**  
тис. км. кв. - площа району

 **242**  
населених пунктів у районі


 **17**  
територіальних громад у районі

Бужанська сільська, Ватутінська міська, Виноградська сільська, Вільшанська селищна, Водяницька сільська, Єрківська селищна, Звенигородська міська, Катеринопільська селищна, Лип'янська сільська, Лисянська селищна, Матусівська сільська, Мокрокалігірська сільська, Селищенська сільська, Стеблівська селищна, Тальнівська міська, Шевченківська сільська, Шполянська міська територіальні громади

## Золотоніський район

 **Золотоноша**  
27,7 тис. осіб

Адміністративний центр

 **142,3**  
тис. осіб - населення району

 **4,25**  
тис. км. кв. - площа району

 **186**  
населених пунктів у районі

 **11**  
територіальних громад у районі

Великохутірська сільська, Вознесенська сільська, Гельмязівська сільська, Драбівська селищна, Золотоніська міська, Зорівська сільська, Іркліївська сільська, Новодмитрівська сільська, Піщанська сільська, Чернобаївська селищна, Шрамківська сільська територіальні громади

## Уманський район

 **Умань**  
82,6 тис. осіб

Адміністративний центр

 **257,5**  
тис. осіб - населення району

 **4,53**  
тис. км. кв. - площа району

 **199**  
населених пунктів у районі

 **12**  
територіальних громад у районі

Бабанська селищна, Баштечківська сільська, Буцька селищна, Дмитрушківська сільська, Жашківська міська, Іваньківська сільська, Ладижинська сільська, Маньківська селищна, Монастирищенська міська, Паланська сільська, Уманська міська, Христинівська міська територіальні громади


## Черкаський район

 **Черкаси**  
274,8 тис. осіб

Адміністративний центр

 **602,6**  
тис. осіб - населення району

 **6,88**  
тис. км. кв. - площа району

 **244**  
населених пунктів у районі

 **26**  
територіальних громад у районі

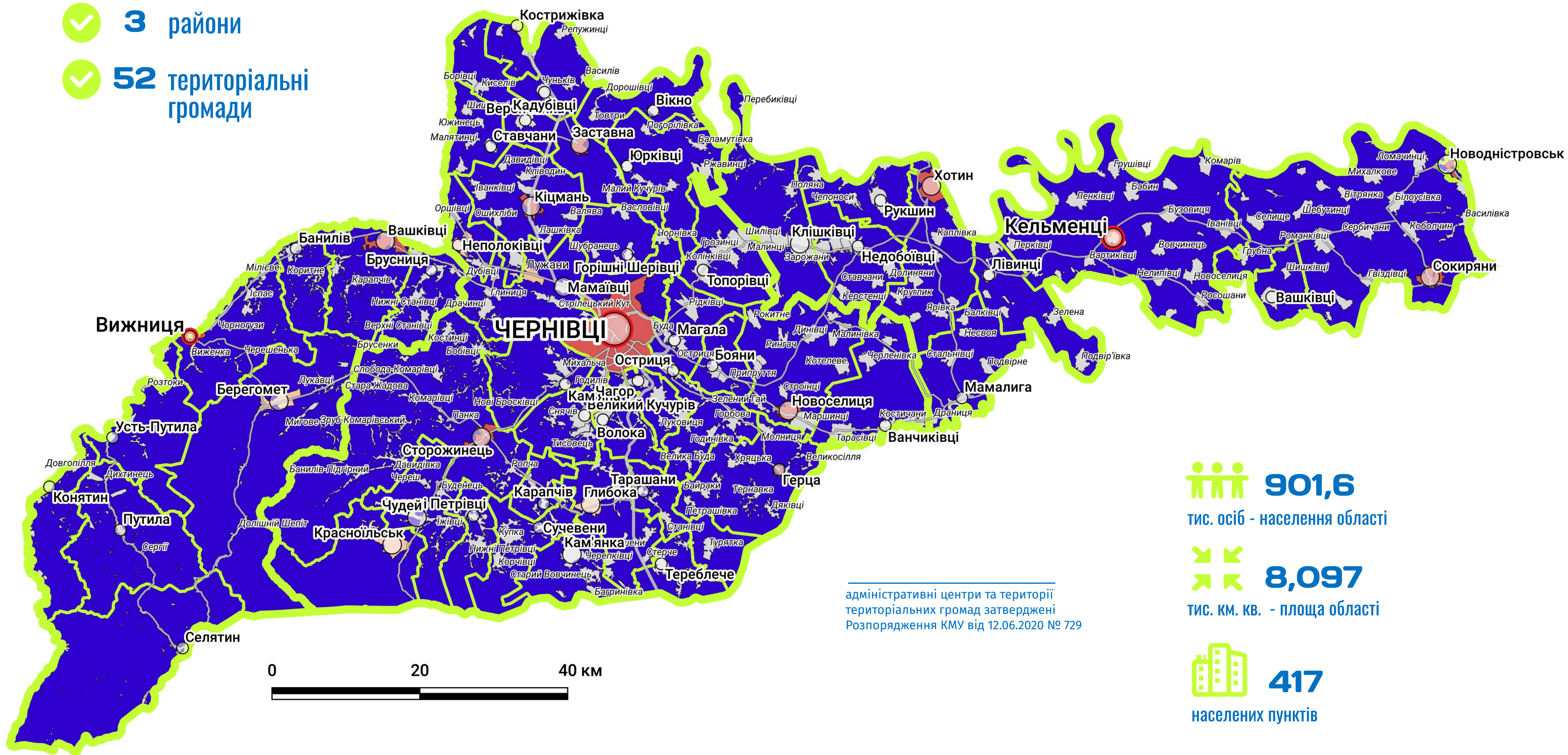
Балаклеївська сільська, Березняківська сільська, Білозірська сільська, Бобринська сільська, Будищенська сільська, Городищенська міська, Кам'янська міська, Канівська міська, Корсунь-Шевченківська міська, Леськівська сільська, Ліпнявська сільська, Медведівська сільська, Михайлівська сільська, Мліївська сільська, Мошнівська сільська, Набутівська сільська, Ротмістрівська сільська, Руськополянська сільська, Сагунівська сільська, Смілянська міська, Степанецька сільська, Степанківська сільська, Тернівська сільська, Червонослобідська сільська, Черкаська міська, Чигиринська міська територіальні громади



# Чернівецька область



- ✓ 3 райони
- ✓ 52 територіальні громади



адміністративні центри та території територіальних громад затверджені Розпорядження КМУ від 12.06.2020 № 729

 **901,6**  
тис. осіб - населення області

 **8,097**  
тис. кв. - площа області

 **417**  
населених пунктів





### Вижницький район

 **Вижниця**  
3,9 тис. осіб  
Адміністративний центр

 **91,0**  
тис. осіб - населення району

 **1,88**  
тис. км. кв. - площа району

 **95**  
населених пунктів у районі

 **9**  
територіальних громад у районі

Банилівська сільська, Берегометська селищна, Брусницька сільська, Вашківецька міська, Вижницька міська, Конятинська сільська, Путильська селищна, Селятинська сільська, Усть-Путильська сільська територіальні громади

### Дністровський район

селище міського типу  
 **Кельменці**  
7,1 тис. осіб  
Адміністративний центр

 **157,8**  
тис. осіб - населення району

 **2,12**  
тис. км. кв. - площа району

 **107**  
населених пунктів у районі

 **10**  
територіальних громад у районі

Вашковецька сільська, Кельменецька селищна, Клішківецька сільська, Лівинецька сільська, Мамалигівська сільська, Недобаївська сільська, Новодністровська міська, Рукшинська сільська, Сокирянська міська, Хотинська міська територіальні громади

### Чернівецький район

 **Чернівці**  
267,1 тис. осіб  
Адміністративний центр

 **655,6**  
тис. осіб - населення району

 **4,10**  
тис. км. кв. - площа району

 **215**  
населених пунктів у районі

 **33**  
територіальних громад у районі

Боянська сільська, Ванчиковецька сільська, Великокучурівська сільська, Веренчанська сільська, Вікнянська сільська, Волоківська сільська, Герцаївська міська, Глибоцька селищна, Горішньошеровецька сільська, Заставнівська міська, Кадубовецька сільська, Кам'янецька сільська, Кам'янська сільська, Карапчівська сільська, Кіцманська міська, Кострижівська селищна, Краснальська селищна, Магальська сільська, Мамаївська сільська, Неполоковецька селищна, Новоселицька міська, Острицька сільська, Петровецька сільська, Ставчанська сільська, Сторожинецька міська, Сучевенська сільська, Тарашанська сільська, Терембленська сільська, Топорівська сільська, Чагорська сільська, Чернівецька міська, Чудейська сільська, Юрковецька сільська територіальні громади



# Чернігівська область



✓ 5 районів

✓ 57 територіальних громад

991,3

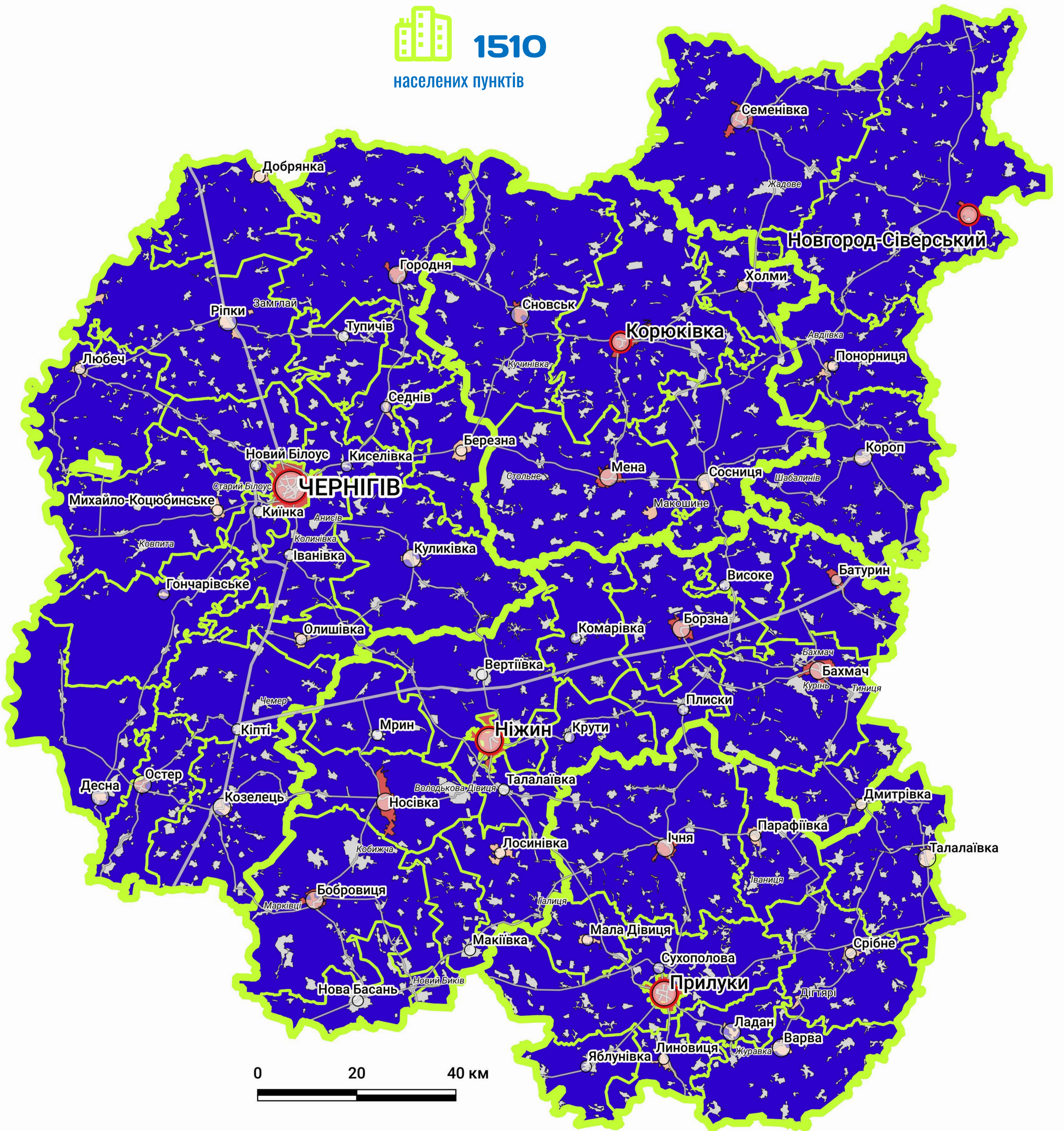
тис. осіб - населення області

31,856

тис. км. кв. - площа області

1510

населених пунктів



адміністративні центри та території територіальних громад затверджені Розпорядження КМУ від 12.06.2020 № 730



# Адміністративно-територіальний устрій



Чернігівська область

## Корюківський район

 **Корюківка**  
12,5 тис. осіб

Адміністративний центр

 **91,7**

тис. осіб - населення району

 **4,58**

тис. км. кв. - площа району

 **218**

населених пунктів у районі

 **5**

територіальних громад у районі

Корюківська міська, Менська міська, Сновська міська, Сосницька селищна, Холминська селищна територіальні громади

## Ніжинський район

 **Ніжин**  
68,0 тис. осіб

Адміністративний центр

 **228,7**

тис. осіб - населення району

 **7,23**

тис. км. кв. - площа району

 **318**

населених пунктів у районі

 **17**

територіальних громад у районі

Батуринська міська, Бахмацька міська, Бобровицька міська, Борзнянська міська, Вертіївська сільська, Височанська сільська, Дмитрівська селищна, Комарівська сільська, Крутівська сільська, Лосинівська селищна, Макіївська сільська, Мринська сільська, Ніжинська міська, Новобасанська сільська, Носівська міська, Плисківська сільська, Талалаївська сільська територіальні громади

## Новгород-Сіверський район

 **Новгород-Сіверський**  
12,9 тис. осіб

Адміністративний центр

 **66,4**

тис. осіб - населення району

 **4,63**

тис. км. кв. - площа району

 **222**

населених пунктів у районі

 **4**

територіальних громад у районі

Коропська селищна, Новгород-Сіверська міська, Понорницька селищна, Семенівська міська територіальні громади

## Прилуцький район

 **Прилуки**  
53,4 тис. осіб

Адміністративний центр

 **158,2**

тис. осіб - населення району

 **5,21**

тис. км. кв. - площа району

 **280**


населених пунктів у районі

 **11**

територіальних громад у районі

Варвинська селищна, Ічнянська міська, Ладанська селищна, Линовицька селищна, Малодівицька селищна, Парафіївська селищна, Прилуцька міська, Срібнянська селищна, Сухополов'янська сільська, Талалаївська селищна, Яблунівська сільська територіальні громади

## Чернігівський район

 **Чернігів**  
286,9 тис. осіб

Адміністративний центр

 **460,8**

тис. осіб - населення району

 **10,25**

тис. км. кв. - площа району

 **472**

населених пунктів у районі

 **20**

територіальних громад у районі

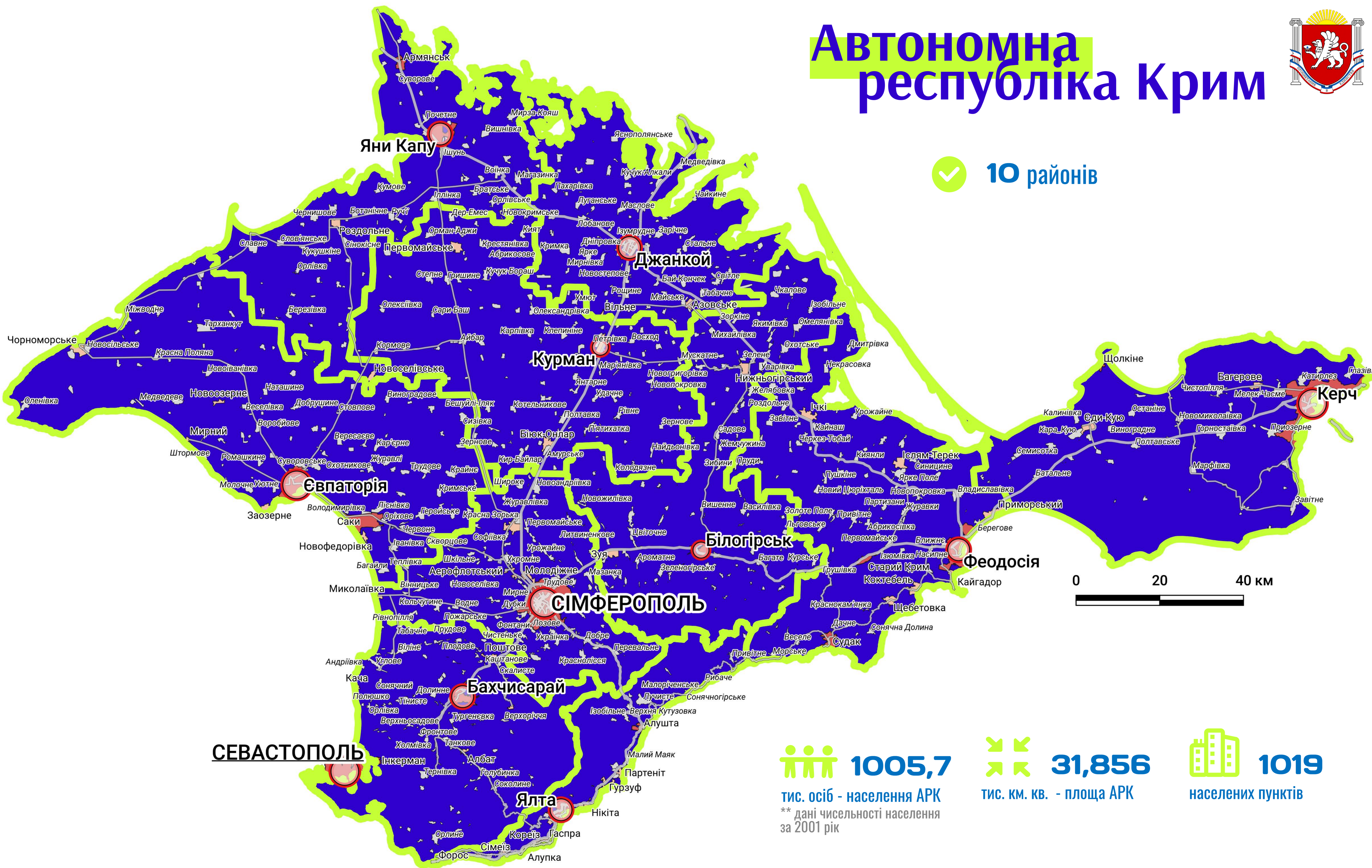
Березнянська селищна, Гончарівська селищна, Городнянська міська, Деснянська селищна, Добрянська селищна, Іванівська сільська, Киїнська сільська, Киселівська сільська, Кіптівська сільська, Козелецька селищна, Куликівська селищна, Любецька селищна, Михайло-Коцюбинська селищна, Новобілоуська сільська, Олишівська селищна, Остерська міська, Ріпкинська селищна, Седнівська селищна, Тупичівська сільська, Чернігівська міська територіальні громади



# Автономна республіка Крим



✓ 10 районів



**1005,7**  
 тис. осіб - населення АРК  
 \*\* дані чисельності населення за 2001 рік

**31,856**  
 тис. км. кв. - площа АРК

**1019**  
 населених пунктів



# Адміністративно-територіальний устрій



Автономна республіка Крим

## Бахчисарайський район



Бахчисарай

Адміністративний центр

473,0  
тис. осіб - населення району

2,50  
тис. км. кв. - площа району

85  
населених пунктів у районі

територія, що адміністративно підпорядкована Севастопольській міській раді (крім міста Севастополь), та територія територіальних громад, що входили до складу Бахчисарайського району

## Курамнський район



селище міського типу  
Курман

Адміністративний центр

134,0  
тис. осіб - населення району

3,25  
тис. км. кв. - площа району

126  
населених пунктів у районі

територія територіальних громад, що входила до складу Курманського, Первомайського районів

## Білогірський район



Білогірськ

Адміністративний центр

122,7  
тис. осіб - населення району

2,93  
тис. км. кв. - площа району

138  
населених пунктів у районі

територія територіальних громад, що входили до складу Білогірського, Нижньогірського районів

## Перекопський район



Яни Капу

Адміністративний центр

122,8  
тис. осіб - населення району

2,48  
тис. км. кв. - площа району

84  
населених пунктів у районі

територія, що адміністративно підпорядкована міській раді міста Армянськ, територія територіальної громади міста Яни Капу та території територіальних громад, що входили до складу Перекопського, Роздольненського районів

## Джанкойський район



Джанкой

Адміністративний центр

117,9  
тис. осіб - населення району

2,17  
тис. км. кв. - площа району

114  
населених пунктів у районі

територія Джанкойської міської територіальної громади та територія територіальних громад, що входили до складу Джанкойського району

## Сімферопольський район



Сімферополь

Адміністративний центр

519,4  
тис. осіб - населення району

115  
тис. км. кв. - площа району

1,85  
населених пунктів у районі

територія, що адміністративно підпорядкована міській раді міста Сімферополь, та території територіальних громад, що входили до складу Сімферопольського району

## Євпаторійський район



Євпаторія

Адміністративний центр

260,5  
тис. осіб - населення району

3,87  
тис. км. кв. - площа району

118  
населених пунктів у районі

територія, що адміністративно підпорядкована міській раді міста Євпаторія, територія Сакської міської територіальної громади та території територіальних громад, що входили до складу Сакського, Чорноморського районів

## Феодосійський район



Феодосія

Адміністративний центр

227,6  
тис. осіб - населення району

2,71  
тис. км. кв. - площа району

112  
населених пунктів у районі

території, що адміністративно підпорядковані міським радам міст Судак, Феодосія, та території територіальних громад, що входили до складу Іслямтерецького, Ічкінського районів

## Керчинський район



Керч

Адміністративний центр

212,9  
тис. осіб - населення району

3,03  
тис. км. кв. - площа району

69  
населених пунктів у районі

територія Керченської міської територіальної громади та територія територіальних громад, що входили до складу Єдикуйського району

## Ялтинський район



Ялта

Адміністративний центр

192,8  
тис. осіб - населення району

0,89  
тис. км. кв. - площа району

58  
населених пунктів у районі

територія, що адміністративно підпорядкована міським радам міст Алушта, Ялта

\* всі райони знаходяться на тимчасово окупованих територіях України

\*\* дані чисельності населення в АРК за 2001 рік

\*\*\* затвердження адміністративних центрів та територій територіальних громад буде виконане після деокупації АРК